



Oslo kommune
Bydel Gamle Oslo
Bydelsadministrasjonen

BU-SAK 107/2011
OKN-SAK 35/2011

Bydelsutvalget

Dato: 28.10.2011

Deres ref:

Vår ref (saksnr):

Saksbeh:

Arkivkode:

2011/928-

Silje Gitlestad, 23431109

011.4

NAVNETTING AV GATER MV I ENSJØMRÅDET, AV GANGBRO GRØNLAND/BJØRVIKA OG AV Plass I GAMLEBYEN

Saksopplysninger

Som en følge av utbyggingen av Ensjøområdet etableres flere nye gater, torg og parker som skal navnettes av bydelsutvalget. Bydelsutvalget skal også navnette gangbroen som går over jernbanesporene - fra Anette Thommesens plass til dronning Eufemias gate. I tillegg har bydelens Navnekomiteen selv tatt initiativ til å navnette plassen/amfiet ved Geitabru i Gamlebyen.

Første høringsrunde, hvor bydelen ba om innspill til navn for Ensjøområdet og ny gangbro Grønland – Bjørvika hadde frist 10. august. Det kom inn 16 høringsuttalelser som ble behandlet i Navnekomiteen. Navnetting av Ensjøområdet ble utsatt noe, da Eiendoms- og byfornyelsesetaten som koordinerer utbyggingen av Ensjø, ønsket noe lenger tid til å komme med sin uttalelse.

Navnekomiteen i Bydel Gamle Oslo vedtok i møter 24.05.2011, 16.08.2011, 20.09.2011 og 27.09.2011 at forslag til følgende navn på gater, plasser m.v. skulle ut til offentlig høring (andre høringsrunde):

Forslag til navn på gater og plasser på Ensjø:

Gater/veier

- **Tiedemannsveien**

Begrunnelse: Henspeiler til virksomheten i den tidligere Tiedemanns Tobakksfabrikk.

- **Sigurd Hoels vei**

Begrunnelse: Den norske forfatteren (1980-1960) bodde i området i mellomkrigstiden.

- **Stålverket**

Begrunnelse: Henspeiler på hallen som ble bygget her og var tiltenkt stålverksvirksomhet.



Bydel Gamle Oslo
Bydelsadministrasjonen

Besøksadresse:
Platousgate 16

Postadresse:
Postboks 9406 Grønland
0135 Oslo

Telefon : 02180
Telefaks: 23431001
Bankkonto: 60040606079
Org.nr.: 974778742

Internett: www.oslo.kommune.no

E-post: postmottak@bgo.oslo.kommune.no

- **Teglverket**
Begrunnelse: Henspeiler på teglverket som lå i området og som tidvis var Oslos største teglverk.

Parker

- **Tiedemannsparken**
Begrunnelse: Henspeiler til virksomheten i den tidligere Tiedemanns Tobakksfabrikk.
- **Petersborgparken**
Begrunnelse: Petersborg var navnet på en løkke eller eiendom som på 1800-tallet lå ved den gamle traseen for Ensjøveien mellom Normannsløkka og Sørlis løkke.
- **Stålverksparken**
Begrunnelse: Henspeiler på hallen som ble bygget her og var tiltenkt stålverksvirksomhet.

Plasser

- **Tiedemannsplassen**
Begrunnelse: Henspeiler til virksomheten i den tidligere Tiedemanns Tobakksfabrikk.
- **Velodromen**
Begrunnelse: Henspeiler på velodromen som ble bygget i området og som i mellomkrigstiden ble brukt mye til sykkelstevner før en ny velodrom ble bygget på Valle Hovin.
- **Rolf Hofmos plass**
Begrunnelse: Rolf Hofmo (1898-1966) var idrettsmann og politiker og bl.a. en av initiativtakerne til Arbeidernes Idrettsforbund i 1924 samt sentral ved oppstarten av Norges Idrettsforbund. Han gjorde en betydelig innsats i oppbygging og sikring av idrettsanlegg i hele Norge.

Gangvei

- **Pyntabakken**
Begrunnelse: Pyntabakken var en meget populær skibakke fra toppen av Malerhaugen ned til teglverket. Husmannsplassen *Pynten* lå på tomten der Malerhaugveien 13 står i dag.
-

Forslag til navnsetting av to eksisterende veier som i stor grad påvirkes av utviklingen i Ensjøområdet

- **Bertrand Narvesens vei:** En stor del av veien forsvinner som følge av utbyggingen i området. Det vil ligge igjen en liten del som grenser til Hovinveien i nord, og en liten del som grenser til Gladengveien i sør. Det foreslås at den nordligste delen av Bertrand Narvesens vei, som ligger nærmest Narvesenbygget og som i S-4411 er regulert til felles avkjørsel, beholder navnet Bertrand Narvesens vei. Den sørligste delen av Bertrand Narvesens vei blir en del av den nye gateløpet som foreslås kalt "Stålverket".

- **Joh. H. Andresens vei:** Betydelige deler av veien forsvinner som følge av byutviklingen i området. Det vil ligge igjen en liten del som grenser til Hovinveien i nord, og det foreslås at denne beholder navnet Joh. H. Andresens vei. Det foreslås også at den delen av veien som er omregulert til Gatetun GT1 i s-4420 beholder navnet dersom hele strekket fra "Tiedemannsveien" i sør til Hovinveien i nord kan oppfattes som ett byrom/gateløp.

Forslag til navn på plassen/amfiet ved Geitabru

Erik Schias plass

Begrunnelse: Erik Schia var arkeolog og ledet Riksantikvarens utgravninger i middelalderbyen. Han var en entusiastisk formidler og viktig pådriver for opprettelsen av middelalderparken.

Forslag til navn på gangbroen over jernbanesporene - fra Anette Thommesens plass til Dronning Eufemias gate:

Det ble oppfordret til å komme med høringsinnspill om *hvilket av følgende tre alternativer* som bør velges:

1. **Flygende hollender**

Begrunnelse: Henspeiler på operaen "Den flygende hollender" av Richard Wagner, hollandske skips utstrakte frakt av trelast fra Christiania, og at broens bærekonstruksjon kan minne om spantene på et skip som "flyr" oppe i lufta mellom Grønland og Bjørvika.

2. **Akrobaten**

Begrunnelse: Henspeiler på broens luftige og spenstige konstruksjon

3. **Barcodebrua**

Begrunnelse: Henspeiler på at broen starter/slutter mellom barcode-bygningene

Bydelsutvalget vedtok 13.02.2007 følgende hovedprinsipper ved navnsetting av gater, plasser, bruer, kaier med videre i reguleringsplanområdet for Bjørvika/Bispevika/Lohavn (BU-sak 19/2007):

- 1.1. *Området nærmest Gamlebyen gis historiske navn som kan knyttes til Oslos eldre sjøfartshistorie, felt B10, B11, B12, B13, og annen eldre historie i felt B3, B7, B8a, B8b, D5, D6 og C.*
- 1.2. *Områdene vest for Akerselva gis navn som knyttes til opera, ballett, musikk og andre kunstarter.*
- 1.3. *Gamle topografiske navn og tidligere vedtatte og brukte navn kan benyttes i hele reguleringsområdet.*
- 1.4. *På Sørengautstikkeren og i Lohavn samt sørlige del av utstikkeren ved Akerselvas østbreidd forbeholdes i stor grad navn som knyttes til yrkes- og arbeidernavn fra bygg-, anleggs- og*

havnevirkksomheten i tidligere tider. For strandpromenader bør eksisterende, historiske kainavn så langt mulig videreføres.

Ved høringsfristen 25.10.2011 var det innkommet 35 høringsuttalelser til navnekomiteens forslag til navnsetting på gater, plasser m.m. Spesielt har navnsetting av den nye gangbroen engasjert mange. De fleste høringsuttalelsene til gangbroen er nye, og tar ikke utgangspunkt i navnekomiteens tre forslag.

1 Stedsnavntjenesten for Østlandet og Agderfylkene – merknader

2 Malerhaugen vel – merknader

3 Andre - merknader

Se uttrykte vedlegg for alle høringsuttalelsene.

Etter å ha gjennomgått høringsuttalelsene i Navnekomiteen 27.10.2011 innstiller Navnekomiteen følgende til Oppvekst-, kultur- og nærmiljøkomiteen:

1. Plassen/Amfiet ved Geitabru gis navnet ***Erik Schias plass***. *Begrunnelse:* Erik Schia var arkeolog og ledet Riksantikvarens utgravninger i middelalderbyen. Han var en entusiastisk formidler og viktig pådriver for opprettelsen av middelalderparken.
2. Det nye gateløpet regulert i S-4420 fra Ensjøveien i sør (mellom Felt A og Felt B) og nordøstover til regulert plass mellom regulert Felt E og Felt F, gis navnet ***Sigurd Hoels vei***. *Begrunnelse:* Den norske forfatteren, litteraturkritikeren og litterære konsulenten (1890 – 1960) bodde i området i mellomkrigstiden.
3. Den regulerte plassen mellom Felt E og Felt F i S-4420 kalles ***Tiedemannsplassen***. *Begrunnelse:* Henspeiler til virksomheten i den tidligere Tiedemanns Tobakksfabrikk.
4. Gateløpet som er benevnt OT1 i S-4317 og som går nordøstover fra Ensjøveien mellom Felt A10 og Felt A11 og ender i en liten plass, gis navnet ***Nic Waals vei***. *Begrunnelse:* Nic Waal (*Caroline Schweigaard Nicolaysen*, 1905 - 1960), en av Norges første psykoanalytikere og en foregangskvinne innen barnepsykiatri i Norge, bodde i området i mellomkrigstiden.
5. Den regulerte ovale plassen mellom Felt B10 og Felt B20 i S-4317 gis navnet ***Gamle velodromen***. *Begrunnelse:* Henspeiler på velodromen som ble bygget i området og som i mellomkrigstiden ble brukt mye til sykkelstevner før en ny velodrom ble bygget på Valle Hovin.
6. Feltet FR4 som er regulert til friområde - park i S-4420, gis navnet ***Petersborgparken***. *Begrunnelse:* Petersborg var navnet på en løkke eller eiendom som på 1800-tallet lå ved den gamle traseen for Ensjøveien mellom Normannsløkka og Sørslis løkke.
7. Den delen av felt F1 som er regulert til friområde (park) i S-4317, og som ligger vest for Gladengveien gis navnet ***Petersborgplassen***. *Begrunnelse:* Petersborg var navnet på en løkke eller eiendom som på 1800-tallet lå ved den gamle traseen for Ensjøveien mellom Normannsløkka og Sørslis løkke.

8. Den delen av felt F1 som er regulert til friområde (park) i S-4317, og som ligger øst for Gladengveien, og gis navnet **Teglverksplassen**. *Begrunnelse:* Henspeiler på teglverket som lå i området og som i sin tid var Oslos største teglverk.
9. Den delen av dagens Bertrand Narvesens vei som faller sammen med gateløpet OT2 i S-4317 gis derfor nytt navn; **Stålverkskroken**. *Begrunnelse:* Henspeiler på hallen som ble bygget her og var tiltenkt stålverksvirksomhet.
10. Den øvrige delen av det regulerte gateløpet OT2 i S-4317 som går vest for felt F4 og vest og sør for felt D10 og ender opp i Gladengveien, gis navnet **Stålverkskroken**. *Begrunnelse:* Henspeiler på hallen som ble bygget her og var tiltenkt stålverksvirksomhet.
11. Felt F4 som er regulert til friområde (park) i S-4317 og som ligger vest for Gladengveien, gis navnet **Stålverksparken**. *Begrunnelse:* Henspeiler på hallen som ble bygget her og var tiltenkt stålverksvirksomhet.
12. Det regulerte gateløpet OT3 i S-4317 som går sørøstover fra Gladengveien, rundt felt D20 før det ender opp i Gladengveien igjen lenger nord, gis navnet **Teglverkskroken**. *Begrunnelse:* Henspeiler på teglverket som lå i området og som i sin tid var Oslos største teglverk.
13. Plassen øst for Rolf Hofmos gate og som er regulert til offentlig trafikkområde (plass) i S-4522 og S-4293, gis navnet **Rolf Hofmos plass**. *Begrunnelse:* Rolf Hofmo (1898-1966) var idrettsmann og politiker og bl.a. en av initiativtakerne til Arbeidernes Idrettsforbund i 1924 samt sentral ved oppstarten av Norges Idrettsforbund. Han gjorde en betydelig innsats i oppbygging og sikring av idrettsanlegg i hele Norge.
14. Traseen regulert i S-745/S-3865 til gangvei fra Malerhaugveien til "Petersborgparken" gis navnet **Pyntabakken**. *Begrunnelse:* Pyntabakken var en meget populær skibakke fra toppen av Malerhaugen ned til teglverket. Husmannsplassen *Pynten* lå på tomten der Malerhaugveien 13 står i dag.

Navnekomiteen ber OKN og bydelsutvalget velge mellom følgende to alternative forslag til pkt 15:

- 15a. Gangbroen over jernbanesporene fra Annette Thommesens plass til Dronning Eufemias gate gis navnet **Flygende hollender**. *Begrunnelse:* Henspeiler på operaen "Den flygende hollender" av Richard Wagner, hollandske skips utstrakte frakt av trelast fra Christiania, og at broens bærekonstruksjon kan minne om spantene på et skip som "flyr" oppe i lufta mellom Grønland og Bjørvika.

eller

- 15b. Gangbroen over jernbanesporene fra Annette Thommesens plass til Dronning Eufemias gate gis navnet **Akrobaten**. *Begrunnelse:* Henspeiler på broens luftige og spenstige konstruksjon.

Bydel Gamle Oslo

Lasse Østmark
bydelsdirektør

for *Bent Tønde Lohik*
Randi Nagelhus
avdelingssjef

Vedlegg:

1. Protokoll fra Navnekomiteen 27.10.2011, 5 s.
2. Kart over Ensjø, 2 s.

Uttrykte vedlegg

3. Høringsuttalelser høringsrunde 1, frist 10. august 18 s.
4. Høringsuttalelser høringsrunde 2, frist 25. oktober, 58 s.

Bydelsutvalget Gamle Oslo
Postadresse: Postboks 9406 Grønland, 0135 Oslo
Besøksadresse: Platous gate 16
Telefon. 02180, Fax 23 43 10 01
E-post: bydelsutvalget@bgo.oslo.kommune.no
Internett: www.bgo.oslo.kommune.no

PROTOKOLL FRA NAVNEKOMITEEN

27.10.2011 kl. 17.00 – 18.50

Bydelsadministrasjonen, Platous gate 16

Møterom: Nr 13 , 2. etasje

Til stede: Ingelin Pedersen (SV), leder
Helge Winsvold (DnA)
Rolf Andersen (H)

Forfall: Pål Monsen (FrP)
Olaf Svorstøl (Rødt)
Ronny Fagereng (V)

Ekst. møtedelt.: -

Referent: Ingelin Pedersen

Saker til behandling:

SAK NAVNSETTING AV Plass/AMFI VED GEITABRU 39/2011

Vedtak:

Plassen/Amfiet ved Geitabru gis navnet *Erik Schias plass*. *Begrunnelse:* Erik Schia var arkeolog og ledet Riksantikvarens utgravninger i middelalderbyen. Han var en entusiastisk formidler og viktig pådriver for opprettelsen av middelalderparken.

SAK NAVNSETTING I ENSJØOMRÅDET 40/2011

Vedtak:

1. Det nye gateløpet regulert i S-4420 fra Ensjøveien i sør (mellom Felt A og Felt B) og nordøstover til regulert plass mellom regulert Felt E og Felt F, gis navnet *Sigurd Hoels vei*. *Begrunnelse:* Den norske forfatteren, litteraturkritikeren og litterære konsulenten (1890 – 1960) bodde i området i mellomkrigstiden.
2. Den regulerte plassen mellom Felt E og Felt F i S-4420 kalles *Tiedemannsplassen*. *Begrunnelse:* Henspeiler til virksomheten i den tidligere Tiedemanns Tobakksfabrikk.
3. Gateløpet som er benevnt OT1 i S-4317 og som går nordøstover fra Ensjøveien mellom Felt A10 og Felt A11 og ender i en liten plass, gis navnet *Nic Waals vei*. *Begrunnelse:* Nic Waal (*Caroline Schweigaard Nicolaysen*, 1905 - 1960), en av Norges første psykoanalytikere og en foregangskvinne innen barnepsykiatri i

Norge, bodde i området i mellomkrigstiden.

4. Den regulerte ovale plassen mellom Felt B10 og Felt B20 i S-4317 gis navnet **Gamle velodromen**. *Begrunnelse:* Henspeiler på velodromen som ble bygget i området og som i mellomkrigstiden ble brukt mye til sykkelstevner før en ny velodrom ble bygget på Valle Hovin.
5. Feltet FR4 som er regulert til friområde - park i S-4420, gis navnet **Petersborgparken**. *Begrunnelse:* Petersborg var navnet på en løkke eller eiendom som på 1800-tallet lå ved den gamle traseen for Ensjøveien mellom Normannsløkka og Sørli løkke.
6. Den delen av felt F1 som er regulert til friområde (park) i S-4317, og som ligger vest for Gladengveien gis navnet **Petersborgplassen**. *Begrunnelse:* Petersborg var navnet på en løkke eller eiendom som på 1800-tallet lå ved den gamle traseen for Ensjøveien mellom Normannsløkka og Sørli løkke.
7. Den delen av felt F1 som er regulert til friområde (park) i S-4317, og som ligger øst for Gladengveien, og gis navnet **Teglverksplassen**. *Begrunnelse:* Henspeiler på teglverket som lå i området og som i sin tid var Oslos største teglverk.
8. Et betydelig strekk av Bertrand Narvesens vei forsvinner som følge av byutviklingen i området og omregulering av veien til bolig og friområde. Det vil bli to gjenværende, korte strekk; ett med adkomst fra Hovinveien i nord, og ett med adkomst fra Gladengveien i sør. Det vil bety en betydelig praktisk ulempe om både det sørligste og det nordligste strekket beholder navnet Bertrand Narvesens vei. Den sørligste delen av Bertrand Narvesens vei vil ved ferdigstilling av området danne en integrert del av gateløpet OT2 i S-4317. Det vil derfor bety en betydelig praktisk ulempe om dette strekket beholder navnet Bertrand Narvesens vei. Nåværende bebyggelse med adresse til Bertrand Narvesens vei er plassert ved det nordligste strekket av veien (i Bydel Grünerløkka). Den delen av dagens Bertrand Narvesens vei som faller sammen med gateløpet OT2 i S-4317 gis derfor nytt navn; **Stålverkskroken**. *Begrunnelse:* Henspeiler på hallen som ble bygget her og var tiltenkt stålverksvirksomhet.
9. Den øvrige delen av det regulerte gateløpet OT2 i S-4317 som går vest for felt F4 og vest og sør for felt D10 og ender opp i Gladengveien, gis navnet **Stålverkskroken**. *Begrunnelse:* Henspeiler på hallen som ble bygget her og var tiltenkt stålverksvirksomhet.
10. Felt F4 som er regulert til friområde (park) i S-4317 og som ligger vest for Gladengveien, gis navnet **Stålverksparken**. *Begrunnelse:* Henspeiler på hallen som ble bygget her og var tiltenkt stålverksvirksomhet.
11. Det regulerte gateløpet OT3 i S-4317 som går sørøstover fra Gladengveien, rundt felt D20 før det ender opp i Gladengveien igjen lenger nord, gis navnet **Teglverkskroken**. *Begrunnelse:* Henspeiler på teglverket som lå i området og som i sin tid var Oslos største teglverk. Gateløpet må navnesettes nå for at bebyggelsen under oppføring i gaten skal kunne omadresseres til korrekt, endelig adresse så snart som mulig.
12. Plassen øst for Rolf Hofmos gate og som er regulert til offentlig trafikkområde (plass) i S-4522 og S-4293, gis navnet **Rolf Hofmos plass**. *Begrunnelse:* Rolf Hofmo (1898-1966) var idrettsmann og politiker og bl.a. en av initiativtakerne til Arbeidernes Idrettsforbund i 1924 samt sentral ved oppstarten av Norges Idrettsforbund. Han gjorde en betydelig innsats i oppbygging og sikring av

idrettsanlegg i hele Norge.

13. Traseen regulert i S-745/S-3865 til gangvei fra Malerhaugveien til "Petersborgparken" gis navnet **Pyntabakken**. *Begrunnelse:* Pyntabakken var en meget populær skibakke fra toppen av Malerhaugen ned til teglverket. Husmannsplassen *Pynten* lå på tomten der Malerhaugveien 13 står i dag.
14. Navnekomiteen anser det slik at den delen av Joh. H. Andresens vei som ligger i Bydel Gamle Oslo forsvinner som følge av byutviklingen i området og omregulering av veien til bolig, gatetun og friområde – turvei. Det eneste gjenværende strekk av veien ligger i Bydel Grünerløkka med adkomst fra Hovinveien.
15. Navnekomiteen anbefaler at friområdet regulert i S-4453, som i sørvest grenser til "Tiedemannsplassen", i vest til områdene regulert i S-4157 og S-4411, i nord til S-4394 og i øst til S-2864 og S-4420 gis navnet Tiedemannsparken . *Begrunnelse:* Henspeiler til virksomheten i den tidligere Tiedemanns Tobakksfabrikk. Store deler av parkområdet ligger imidlertid i Bydel Grünerløkka, så navnsettingen av området må avklares med Bydel Grünerløkka før saken sendes til vedtak i bydelutvalget.

SAK NAVNSETTING AV GANGBRO MELLOM GRØNLAND OG BJØRVIKA 41/2011 (BISPEVIKA)

Vedtak:

Navnekomiteen ber bydelsutvalget vedta ett av navnene nedenfor:

Gangbroen over jernbanesporene fra Annette Thommesens plass til Dronning Eufemias gate gis navnet **Flygende hollender**. *Begrunnelse:* Henspeiler på operaen "Den flygende hollender" av Richard Wagner, hollandske skips utstrakte frakt av trelast fra Christiania, og at broens bærekonstruksjon kan minne om spantene på et skip som "flyr" oppe i luften mellom Grønland og Bjørvika.

eller

Gangbroen over jernbanesporene fra Annette Thommesens plass til Dronning Eufemias gate gis navnet **Akrobaten**. *Begrunnelse:* Henspeiler på broens luftige og spennende konstruksjon

SAK NAVNEKOMITEENS INNSTILLING TIL VEDTAK I BU-SAK 107/2011 42/2011

1. Plassen/Amfiet ved Geitabru gis navnet **Erik Schias plass**. *Begrunnelse:* Erik Schia var arkeolog og ledet Riksantikvarens utgravninger i middelalderbyen. Han var en entusiastisk formidler og viktig pådriver for opprettelsen av middelalderparken.
2. Det nye gateløpet regulert i S-4420 fra Ensjøveien i sør (mellom Felt A og Felt B) og nordøstover til regulert plass mellom regulert Felt E og Felt F, gis navnet **Sigurd Hoels vei**. *Begrunnelse:* Den norske forfatteren, litteraturkritikeren og litterære konsulenten (1890 – 1960) bodde i området i mellomkrigstiden.
3. Den regulerte plassen mellom Felt E og Felt F i S-4420 kalles **Tiedemannsplassen**. *Begrunnelse:* Henspeiler til virksomheten i den tidligere Tiedemanns Tobakksfabrikk.

4. Gateløpet som er benevnt OT1 i S-4317 og som går nordøstover fra Ensjøveien mellom Felt A10 og Felt A11 og ender i en liten plass, gis navnet **Nic Waals vei**. *Begrunnelse:* Nic Waal (*Caroline Schweigaard Nicolaysen*, 1905 - 1960), en av Norges første psykoanalytikere og en foregangskvinne innen barnepsykiatri i Norge, bodde i området i mellomkrigstiden.
5. Den regulerte ovale plassen mellom Felt B10 og Felt B20 i S-4317 gis navnet **Gamle velodromen**. *Begrunnelse:* Henspeiler på velodromen som ble bygget i området og som i mellomkrigstiden ble brukt mye til sykkelstevner før en ny velodrom ble bygget på Valle Hovin.
6. Feltet FR4 som er regulert til friområde - park i S-4420, gis navnet **Petersborgparken**. *Begrunnelse:* Petersborg var navnet på en løkke eller eiendom som på 1800-tallet lå ved den gamle traseen for Ensjøveien mellom Normannsløkka og Sørli løkke.
7. Den delen av felt F1 som er regulert til friområde (park) i S-4317, og som ligger vest for Gladengveien gis navnet **Petersborgplassen**. *Begrunnelse:* Petersborg var navnet på en løkke eller eiendom som på 1800-tallet lå ved den gamle traseen for Ensjøveien mellom Normannsløkka og Sørli løkke.
8. Den delen av felt F1 som er regulert til friområde (park) i S-4317, og som ligger øst for Gladengveien, og gis navnet **Teglverksplassen**. *Begrunnelse:* Henspeiler på teglverket som lå i området og som i sin tid var Oslos største teglverk.
9. Den delen av dagens Bertrand Narvesens vei som faller sammen med gateløpet OT2 i S-4317 gis derfor nytt navn; **Stålverkskroken**. *Begrunnelse:* Henspeiler på hallen som ble bygget her og var tiltenkt stålverksvirksomhet.
10. Den øvrige delen av det regulerte gateløpet OT2 i S-4317 som går vest for felt F4 og vest og sør for felt D10 og ender opp i Gladengveien, gis navnet **Stålverkskroken**. *Begrunnelse:* Henspeiler på hallen som ble bygget her og var tiltenkt stålverksvirksomhet.
11. Felt F4 som er regulert til friområde (park) i S-4317 og som ligger vest for Gladengveien, gis navnet **Stålverksparken**. *Begrunnelse:* Henspeiler på hallen som ble bygget her og var tiltenkt stålverksvirksomhet.
12. Det regulerte gateløpet OT3 i S-4317 som går sørøstover fra Gladengveien, rundt felt D20 før det ender opp i Gladengveien igjen lenger nord, gis navnet **Teglverkskroken**. *Begrunnelse:* Henspeiler på teglverket som lå i området og som i sin tid var Oslos største teglverk.
13. Plassen øst for Rolf Hofmos gate og som er regulert til offentlig trafikkområde (plass) i S-4522 og S-4293, gis navnet **Rolf Hofmos plass**. *Begrunnelse:* Rolf Hofmo (1898-1966) var idrettsmann og politiker og bl.a. en av initiativtakerne til Arbeidernes Idrettsforbund i 1924 samt sentral ved oppstarten av Norges Idrettsforbund. Han gjorde en betydelig innsats i oppbygging og sikring av idrettsanlegg i hele Norge.
14. Traseen regulert i S-745/S-3865 til gangvei fra Malerhaugveien til "Petersborgparken" gis navnet **Pyntabakken**. *Begrunnelse:* Pyntabakken var en meget populær skibakke fra toppen av Malerhaugen ned til teglverket. Husmannsplassen *Pynten* lå på tomten der Malerhaugveien 13 står i dag.

Navnekomiteen ber OKN og bydelsutvalget velge mellom følgende to alternative forslag til pkt 15:

- 15a. Gangbroen over jernbanesporene fra Annette Thommesens plass til Dronning Eufemias gate gis navnet **Flygende hollender**. *Begrunnelse:* Henspeiler på operaen "Den flygende hollender" av Richard Wagner, hollandske skips utstrakte frakt av trelast fra Christiania,

og at broens bærekonstruksjon kan minne om spantene på et skip som "flyr" oppe i lufta mellom Grønland og Bjørvika.

eller


- 15b. Gangbroen over jernbanesporene fra Annette Thommesens plass til Dronning Eufemias gate gis navnet **Akrobaten**. *Begrunnelse:* Henspeiler på broens luftige og spenstige konstruksjon.

Ingelin Pedersen

Ingelin Pedersen
leder/referent

Kartvedlegg til BU-sak 107/2011

Navnsetting i
Ensjøområdet



Tiedemannsplassen

Sigurd Hoels vei

Sigurd Hoels vei

Petersborgparken

Stålverkskroken

Stålverks-parken

Petersborgplassen

Teglverkskroken

Nic Waals vei

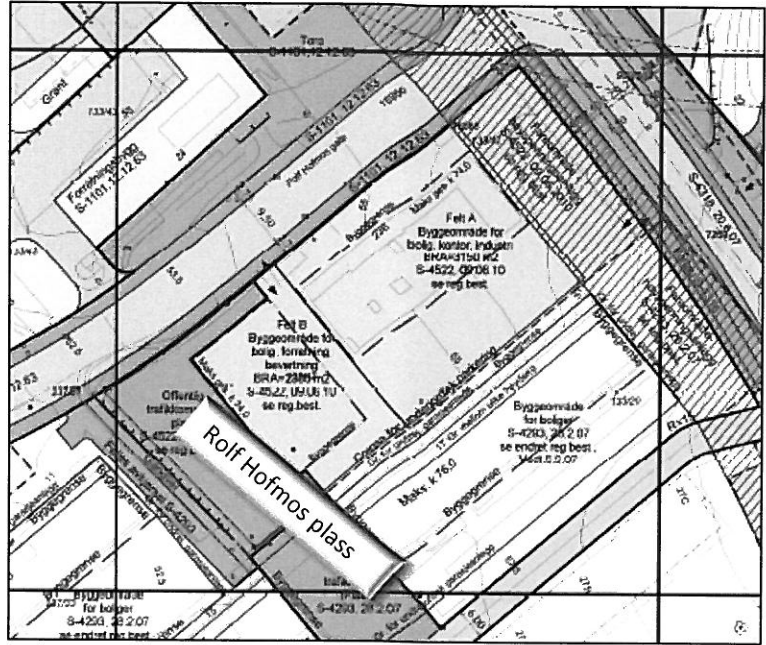
Gamle velodromen

Teglverksplassen

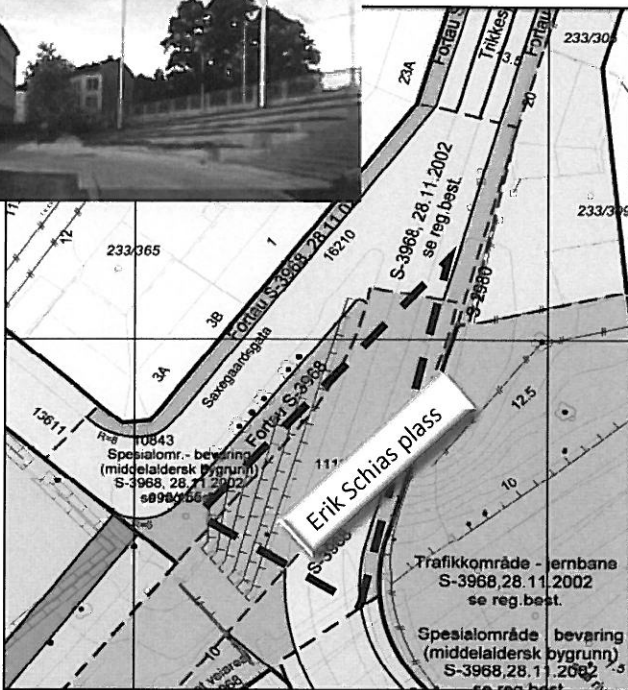
Pyntabakken

Kartvedlegg BU-sak 107/2011

Navnsetting i
Ensjøområdet forts.



Plass/amfi ved Geitabru i Gamlebyen



Gangbroen over jernbanesporene mellom Annette Thommesens plass og Dronning Eufemias gate

