

SCANNET

Kristin Nygaard Herring

Fra: Vatne-Johansen [geirj2@online.no]**Sendt:** 27. juni 2011 18:25**Til:** Postmottak ADM**Emne:** navneforslag Ensjø**Vedlegg:** FORSLAG GATENAVN MED MER PÅ ENSJØ.docx; FORSLAG GATENAVN MED MER PÅ ENSJØ.doc

Vedlagt forslag til navn som kan være aktuelle på Ensjø.
Med hilsen Jan Ove Vatne, leder Malerhaugen vel
tlf 48231616

BYDEL GAMLE OSLO			
Saksnr.	11/928		
Date	28 JUN 2011		
Saksbeh.	SIGI		
Arkivnr.:	011.4	Dok.nr.:	1
Avskr.måte		Sign.:	

FORSLAG GATENAVN MED MER PÅ ENSJØ

Jan Ove Vatne, leder Malerhaugen vel

Jeg foreslår at følgende navn blir tatt inn i vurderingen når plasser og gater skal navnesettes på Ensjø. Informasjon om navnene kan leses på www.malerhaugen.com under nyheter, Malerhaugposter.

L. B. Schibbye (Lauritz Benedictus Schibbye):

Kjøpte Ensjø gård i 1875 og bygde opp et av Norges største teglverk. Stortinget, Nationaltheatret, deler av Frimurerlogen er bygget av stein fra Ensjø. Teglverket lå der Ensjø T ligger i dag. Familien bodde her til 1939, på Nystuen eller Schibbyegården som vi kaller den. Han navn bør komme inn et sted. Evt. "Verkseier Schibbye". Hans oldebarn, Tom Schibbye, godkjenner bruk av navnet.

Forslag:

Plassen foran Ensjø T, Tyngdepunktet, kan hete Verkseier Schibbys plass, evt. L. B. Schibbys plass.

Alternativt hvis Ensjøveien eller Gladengveien skal skifte navn, kan L. B. Schibbys allé være aktuell. Eller aveny, men det er noe uvanlig på Oslo øst.

Levahn motor:

Kjøpte Ensjø gård i 1919 og startet motorfabrikk, starten på Ensjø som bilby. Ligger mellom Ensjø T og jernbanen. Bygningen står der ennå. Navnet Levahn er således sentralt for området.

Sigurd Hoel:

Jeg finner ikke at Sigurd Hoel har gate etter seg i Oslo. Han (og kona Nic Waal) bodde og skrev på Petersborg, Søylehuset som stod der da, i tiden 1928 – 1940. Muligens til sin død i 1960. Søylehuset revet i 1963 og bygget opp igjen på Ekeberg. Hvis det er riktig at han ikke har noe oppkalt etter seg, er det kanskje på tide?

Kanskje Vestre parkdrag kunne hete Sigurd Hoels park?

Wilhelm Reich:

Bodde på Malerhaugen i tiden 1934-1939, i Lensmann Hiorths allé. Leide lokale hos Sigurd Hoel, i Søylehuset. Videreutviklet sine teorier i denne tiden, om kanskje ikke så veldig anerkjent.

Sigurd Danifer:

Norsk maler, innkjøpt av flere gallerier, blant annet Nasjonalgalleriet. Bodde i Schibbyegården til 1939, gift med Wilhelmine Schibbye.

Pyntabakken:

En meget populær skibakke fra toppen av Malerhaugen ned til teglverket. Husmannsplassen Pynten lå på tomte der Malerhaugvn 13 står i dag. Gangveien mellom skolen og ned til Østre parkdrag kan hete Pyntabakken.

Velodromen:

Da det ikke ble stålverk i hallene, ble det bygget Velodrom i stedet. Til ny velodrom ble bygget på Valle Hovin. I mellomkrigsåra mye brukt til sykkelstevner.

Biblioteksentralen:

Har vært en sentral institusjon i området, men hvordan navn kan brukes er jeg ikke sikker på.

Frölich:

Et sentralt navn fra Fyrstikkfabrikken. Direktører i flere generasjoner der. F. H. Frölich startet fyrstikkproduksjon på 1930-tallet. Men navnet er brukt før i Oslo.

FORSLAG GATENAVN MED MER PÅ ENSJØ

Jan Ove Vatne, leder Malerhaugen vel

Jeg foreslår at følgende navn blir tatt inn i vurderingen når plasser og gater skal navnesettes på Ensjø. Informasjon om navnene kan leses på www.malerhaugen.com under nyheter, Malerhaugposter.

L. B. Schibbye (Lauritz Benedictus Schibbye):

Kjøpte Ensjø gård i 1875 og bygde opp et av Norges største teglverk. Stortinget, Nationaltheatret, deler av Frimurerlogen er bygget av stein fra Ensjø. Teglverket lå der Ensjø T ligger i dag. Familien bodde her til 1939, på Nystuen eller Schibbyegården som vi kaller den. Han navn bør komme inn et sted. Evt. "Verkseier Schibbye". Hans oldebarn, Tom Schibbye, godkjenner bruk av navnet.

Forslag:

Plassen foran Ensjø T, Tyngdepunktet, kan hete Verkseier Schibbys plass, evt. L. B. Schibbys plass.

Alternativt hvis Ensjøveien eller Gladengveien skal skifte navn, kan L. B. Schibbys allé være aktuell. Eller aveny, men det er noe uvanlig på Oslo øst.

Levahn motor:

Kjøpte Ensjø gård i 1919 og startet motorfabrikk, starten på Ensjø som bilby. Ligger mellom Ensjø T og jernbanen. Bygningen står der ennå. Navnet Levahn er således sentralt for området.

Sigurd Hoel:

Jeg finner ikke at Sigurd Hoel har gate etter seg i Oslo. Han (og kona Nic Waal) bodde og skrev på Petersborg, Søylehuset som stod der da, i tiden 1928 – 1940. Muligens til sin død i 1960. Søylehuset revet i 1963 og bygget opp igjen på Ekeberg. Hvis det er riktig at han ikke har noe oppkalt etter seg, er det kanskje på tide?

Kanskje Vestre parkdrag kunne hete Sigurd Hoels park?

Wilhelm Reich:

Bodde på Malerhaugen i tiden 1934-1939, i Lensmann Hiorths allé. Leide lokale hos Sigurd Hoel, i Søylehuset. Videreutviklet sine teorier i denne tiden, om kanskje ikke så veldig anerkjent.

Sigurd Danifer:

Norsk maler, innkjøpt av flere gallerier, blant annet Nasjonalgalleriet. Bodde i Schibbyegården til 1939, gift med Wilhelmine Schibbye.

Pyntabakken:

En meget populær skibakke fra toppen av Malerhaugen ned til teglverket. Husmannsplassen Pynten lå på tomta der Malerhaugvn 13 står i dag. Gangveien mellom skolen og ned til Østre parkdrag kan hete Pyntabakken.

Velodromen:

Da det ikke ble stålverk i hallene, ble det bygget Velodrom i stedet. Til ny velodrom ble bygget på Valle Hovin. I mellomkrigsåra mye brukt til sykkelstevner.

Biblioteksentralen:

Har vært en sentral institusjon i området, men hvordan navn kan brukes er jeg ikke sikker på.

Frölich:

Et sentralt navn fra Fyrstikkfabrikken. Direktører i flere generasjoner der. F. H. Frölich startet fyrstikkproduksjon på 1930-tallet. Men navnet er brukt før i Oslo.

Kristin Nygaard Herring

SCANNET

Fra: Tor Egil Roheim [tor.egil.roheim@gmail.com]

Sendt: 8. juli 2011 20:18

Til: Postmottak ADM

Emne: Vedr. "Har du forslag til navn på gater, plasser, parker m.m i Ensjøområdet?"

Hei!

Viser til <<http://www.bydel-gamle-oslo.oslo.kommune.no/article196583-1968.html>> vedr. navneforslag til gater, plasser og parker i Ensjøområdet.

For meg synes det åpenbart at Ensjøveien på strekningen Strømsveien - Rolf Hofmos gate snarest må omdøpes til "**Ensjø Allé**".

Nå som anleggsarbeidene er ferdigstilt fremstår Ensjøveien som en flott atkomstvei til Ensjøområdet, og får med de flotte trærne på hver side av veien i den omtalte strekningen et "alle-aktig" preg.

Videre så vil navnet **Ensjø Allé** gi området et statusmessig løft og en flying-start på veien fra bilby til boligby og ny levende bydel.

Med vennlig hilsen

Tor Egil Roheim

Bygg- og anleggsingeniør med spesiell interesse for byutvikling

Rolf Hofmos gate 13

Ensjø

0655 Oslo

BYDEL GAMLE OSLO			
Saksnr.	11/928		
Dato	12 JUL 2011		
Saksbeh.	SIGI		
Arkivnr.:	011.4	Dok.nr.:	3
Avskr.måtc		Sign.:	

11.07.2011

Kristin Nygaard Herring**Fra:** Hanne Chan [chan.hanne@gmail.com]**Sendt:** 13. juli 2011 10:23**Til:** Postmottak ADM**Emne:** Navneforslag - Ensjø

Hei.

BYDEL GAMLE OSLO			
Saksnr.	11/928		
Date	14 JUL 2011		
Saksbeh.	SIGI		
Arkivnr.:	0114	Dok.nr.:	4
Avskr.måte		Sign.:	

Vedrørende mulighet for å komme med navneforslag på Ensjø har jeg følgende innspill.

Generelt liker jeg ikke adresser med forkortelser, spesielt ikke to, da de er tungvinte å forholde seg til i det daglige. Helt konkret: Joh. H. Andresens vei. Hovedgata gjennom "Tiedemannsbyen" burde hete Tiedemanns gate. Andre gater i området kan f.eks. være litt relatert, som Rullegata (som i rulletobakk) eller Fabrikkgata etc. Evt. kan Joh. H. Andresens vei kortes ned til Andresens vei.

Ymse andre forslag:

- Petersborgveien
- Forvandlingsveien
- Fremtids gata
- Teglveien
- Strandlinja
- Istidveien
- Naturveien

Lykke til i prosessen!

Mvh Hanne Chan

SCANNET

Astrid Bredeesen

Fra: Nygaard Tom Arne [Tom-Arne.Nygaard@fad.dep.no]

Sendt: 29. juli 2011 16:23

Til: Postmottak ADM

Emne: Forslag til nav på gater, plasser, parker m.m. i Ensjøområdet.

Til: Bydelsutvalg Gamle Oslo

Fra: Arne Nygaard, Oslo

BYDEL GAMLE OSLO			
Saksnr.	11/928		
Dato	1 AUG 2011		
Saksbeh.	SIGI		
Arkivnr.:	011.4	Dok.nr.:	5
avskr.måte		Sign.:	

Forslag til nav på gater, plasser, parker m.m. i Ensjøområdet.

Jeg viser til Bydel Gamle Oslos hjemmesider vedr. nye navn i bydelen. Ett av de stedene hvor navn etterlyses, er den nye brua over jernbanen ved Oslo S.

Jeg tillater meg med dette å foreslå at denne brua kalles opp etter Willy Brandt.

Willy Brandt er en av, om ikke den største statsmannen i Europas etter krigen. Han var en av de fremste talsmennene for avspenning og bokstavlig talt brobygging mellom gamle fiendensjoner i etterkrigstidens delte Europa. Han var den ledende politikeren i konsolideringen mellom Vest-Tyskland og de kommunistiske Europa. For det fikk han også Nobels fredspris.

Willy Brandt har en særlig tilknytning til Norge idet han var flyktning her på trettitallet. Han var i flere år norsk statsborger før han etter krigen gjenopptok sitt tyske statsborgerskap. Han snakket henimot flytende norsk, og ble jevnlig intervjuet på norsk i norske media. Han bidro således til økt forståelse mellom Norge og Tyskland.

Han har dessuten en særlig tilknytning til bydelen Gamle Oslo ved at han bodde i Hollendergata. Det er ikke så mange andre nobelprisvinnere som har bodd i vår bydel.

Det er liten tradisjon for å kalle opp gater og plasser i Norge etter utenlandske statsborgere. Jeg mener det er naturlig å gjøre unntak fra dette når det gjelder Willy Brandt da han for det første var norsk statsborger og dessuten hadde en meget nær tilknytning til vårt land og også har spilt en slik unik politisk rolle i vår verdensdel.

Å kalle en bro opp etter Willy Brandt vil kunne anskueliggjøre den rolle som brobygger har hatt i Europa.

Jeg håper navnekomiteen i bydelen Gamle Oslo finner mitt forslag relevant og følger dette opp.

Med vennlig hilsen
Arne Nygaard

Etterstadsletta 52
0659 OSLO

01.08.2011

SCANNET**Astrid Bredeesen****Fra:** Elin Maria L'Estrange [elin.lestrange@gmail.com]**Sendt:** 30. juli 2011 15:37**Til:** Postmottak ADM**Emne:** Nominasjon til vegnavn

Hei,

BYDEL GAMLE OSLO			
Saksnr.	11/928		
Dato	1 AUG 2011		
Saksbeh.	SIGI		
Arkivnr.:	011.4	Dok.nr.:	16
Avskr.måte		Sign.:	

Er usikker på hvordan man gjør dette, så sender en generell henvendelse. Jeg vil gjerne nominere Bano Rashid til å få en veg oppkalt etter seg i bydelen, og vet dere har hatt en nettsidesak for ikke lenge siden om forslag på navn. Det er ikke fordi hun døde, men fordi hun skapte historie for det flerkulturelle Norge i sin død - hun hadde den første kjente begravelsen med både sogneprest og imam, og det betyr også noe for vår flerkulturelle bydel.

Med vennlig hilsen

Elin L'Estrange

Leder, AUF i Akershus

413 09 469 / elin.lestrange@gmail.com

Bydel Gamle Oslo
Postboks 9406, Grønland
0135 Oslo

SCANNET

BYDEL GAMLE OSLO			
Saksnr.	11/928		
Dato	30 SEPT 2011		
Saksbeh.	SIGI		
Arkivnr.:	011.4	Dok.nr.:	9
Avskriftmåte		Sign.:	

REF.

VÅR REF.
363-02DATO
29.9.2011

Forslag til nye gatenavn m.v. på Ensjø, i Gamlebyen, og på gangbro

Vi viser til e-post fra dere mottatt 28.9.2011, og takker for en svært oversiktlig navneliste med gode forklaringer og tydelig kart. Her er våre merknader til navneforslagene:

Navnetype	Navneforslag	Merknader fra navnekonsulentene
Gate/vei	Tiedemannveien	På det vedlagte kartet er navnet skrevet <i>Tiedemannsveien</i> , altså med binde-s. Vi tilrår denne formen, jf. de andre foreslåtte navnene <i>Tiedemannsplassen</i> og <i>Tiedemannsparken</i> .
Gate/vei	Sigurd Hoels vei	Ingen merknader.
Gate/vei	Stålverket	Her kunne man alternativt kalle veien <i>Stålverkssvingen</i> eller <i>Stålverkskroken</i> . Disse etterleddene passer godt med formen på veien, og vil gjøre det lettere å skille den fra <i>Stålverksveien</i> , som ligger rett i nærheten.
Gate/vei	Teglverket	Her bør man vurdere å finne et annet navn til veien. På Sofienberg finnes det en gate som heter <i>Teglverksgata</i> , og av hensyn til utrykningstjenestene (og andre) bør navn med samme forledd ligge i tilknytning til hverandre.
Park	Tiedemannsparken	Ingen merknader.
Park	Petersborgparken	Ingen merknader.
Park	Stålverksplassen	Mener dere <i>Stålverksparken</i> ? Det er det navnet som står på det vedlagte kartet. <i>Stålverksparken</i> passer best i og med at det er en park som skal ha navnet.
Plass	Tiedemannsplassen	Ingen merknader.
Plass	Velodromen	Her kunne man vurdere å heller kalle plassen <i>Gamle Velodromen</i> eller <i>Gamle Velodromplassen</i> for å unngå forveksling med den faktiske

		velodromen som nå ligger lenger øst ved Valle Hovin.
Plass	Rolf Hofmos plass	Vi har ingen merknader til navnet, men gjør oppmerksom på at Oslo byleksikon (2010-utgaven) i sitt kart allerede har skrevet inn <i>Rolf Hofmos plass</i> i "hjørnet" mellom <i>Rolf Hofmos gate</i> og <i>Ensjøveien</i> .
Gangvei	Pyntabakken	Ingen merknader.
Eksisterende vei	Bertrand Narvesens vei	Ingen merknader.
Eksisterende vei	Joh. H. Andresens vei	Ingen merknader.
Plass/amfi	Erik Schias plass	Vi har ingen merknader til navnet, men anbefaler bydelen å ta kontakt med Erik Schias etterkommere/pårørende for godkjenning dersom dette ikke allerede er gjort.
Gangbro	Flygende hollender Akrobaten Barcodebrua	Dersom det første alternativet velges, bør det få formen <i>Den flygende hollender</i> , ettersom dette er det fulle navnet på operaen, og siden denne formen er mer i samsvar med vanlig norsk navnelaging. <i>Akrobaten</i> er et kort, greit og passende navn, og vi mener det er det beste alternativet. Vi vil ikke anbefale <i>Barcodebrua</i> . Forleddet/navnet <i>Barcode</i> er en nyere laging uten tradisjon på stedet, og engelske ord passer dårlig inn i det norske navnetilfanget. Dersom man ønsker et navn med tilknytning til bygningene i området, bør man heller bruke for eksempel <i>Høyhusbrua</i> eller liknende.

For navnekonsulentene

Line Lysaker Heinesen
Sekretær/førstekonsulent

Astrid Bredesen

Fra: Line [l.l.heinesen@iln.uio.no]
Sendt: 29. september 2011 13:25
Til: Silje Gitlestad; Postmottak ADM
Kopi: stedsnavn@iln.uio.no
Emne: Høring navneforslag Ensjø, Gamlebyen og ny gangbro

Vedlegg: Nye gatenavn på Ensjø og i Gamlebyen.doc



Nye gatenavn på
Ensjø og i Gam...

Hei!

Se vedlagte fil for våre kommentarer. Dersom dere har flere stedsnavnspørsmål, kan disse sendes til stedsnavn@iln.uio.no

Med vennlig hilsen
Line Lysaker Heinesen
Sekretær for stedsnavntjenesten for Østlandet og Agderfylkene



Bydel Gamle Oslo
postmottak@bgo.oslo.kommune.no

SCANNET

BYDEL GAMLE OSLO			
Saksnr.	117928		
Dato	12 OKT 2011		
Saksbeh.	SIGI		
Arkivnr.:	011.4	Dok.nr.:	10
Avskr.måte		Sign.:	

Oslo, den 12.10.11

HØRING NAVN PÅ GATER, PLASSER OG PARKER - ENSJØ

Malerhaugen vel har drøftet innstillingen fra navnekomiteen om navn på gater, plasser og parker på Ensjø. Vi har kommet frem til følgende uttalelse;

Navnet Tiedemann har fått for stor plass i forslagene. Hvis tobakksfabrikanten er viktig for bydel Gamle Oslo, vil vi foreslå at navn gjenspeiler tydeligere den historien tobakken har hatt for befolkningen. Ved å navnsatte parker og gater med navn som Teddys gate, Pall Mall, Rød Mix osv. Vi har dessuten allerede i dag Tiedemanns gate på Frogner, noe som fort kan forveksles med den foreslåtte Tiedemannsveien.

Malerhaugen vel er enig i at forfatteren Sigurd Hoel har en sentral rolle i norsk litteratur og fortjener et navn i hovedstaden. Hans kone, Nic Waal, som har et velkjent navn innen psykoanalysen og sitt arbeid under krigen, ville fortjent et navn etter seg. Begge disse to hadde nær forbindelse med Wilhelm Reich, meget kjent mann internasjonalt innen psykoanalysen. Han og hans familie bodde her på Ensjø, nærmere bestemt i Lensmann Hiorths alle.

Konklusjon:

Malerhaugen vel vil foreslå å fremheve Sigurd Hoels forfatterskap i stedet for en tobakksfabrikant. Vårt forslag er derfor å navngi noen av hans sentrale romaner, som Arvestålet, Trollringen, Milepelen og Syndere i Sommersol. Slike navn kan lett byttes ut med de foreslåtte Stålverket, Teglverket og de ulike forslagene om Tiedemann. Vi gjør oppmerksom på at vi i dag har Stålverksveien og Teglverksgata (på Rodeløkka).

Med vennlig hilsen

Jan Ove Vatne
Leder av velforeningen

Kristin Nygaard Herring

Fra: Vatne-Johansen [geirj2@online.no]

Sendt: 11. oktober 2011 20:39

Til: Postmottak ADM

Emne: Høring navn Ensjø

Vedlegg: Høring Navn Ensjø.doc

Vedlagt Malerhaugen vels høringsuttalelse om navn på Ensjø

Med hilsen

Jan Ove Vatne
leder av velforeningen
tlf 48231616

Astrid Bredeesen

Fra: Knut Tolo [knut.tolo@ferd.no]
Sendt: 13. oktober 2011 10:02
Til: Postmottak ADM
Kopi: Nils Daniel Harnæs; Ingelin Pedersen; Svartdal, Oddvar Thoralf L.; Jan Myrlund
Emne: Brev til Navnekomiteen BGO_forslag navnsetting gatenavn mv Ensjø
Vedlegg: 2011 10 13_Brev til Navnekomiteen BGO_forslag navnsetting gatenavn mv Ensjø.pdf

hei

Det viser til Navnekomiteens forslag til nye gatenavn mv på Ensjø
 Ferd Eiendom vil med dette fremme nye forslag til navnsetting av aktuelle gatenavn og plasser inne på
 Tiedemannseiendommen.

Se vedlagt brev med vedlegg

SCANNED
 SCANNED

Med vennlig hilsen

Knut M. Tolo
 Prosjektsjef Ferd Eiendom

Ferd AS
 Strandveien 50, Pb. 34, 1324 Lysaker
 Tlf.: 67 10 80 61
 Fax: 67 10 80 02
 Mobil: 91 80 13 92
 Web: www.ferd.no

FERD

BYDEL GAMLE OSLO			
Sted	11/928		
Dato	13 OKT 2001		
Navn	SIGI		
Prosjekt	011.4	Dok.nr.:	11
Prosjekt.måte		Sign.:	

BYDEL GAMLE OSLO			
Saknr.	11/928		eiendom
Dato	14 OKT 2001		
Saksbeh.	SIGI		
Arkivnr.	011.4	Dok.nr.:	11
Avskr.måte		Sign.:	

Oslo Kommune
Navnekomiteen Bydel Gamle Oslo
Postboks 9406, Grønland
0135 Oslo

Lysaker, 13. oktober 2011

Att. Komiteleder Ingelin Pedersen

Forslag til navnsetting av gater og plasser i Tiedemannsbyen, Ensjø

Ferd Eiendom AS utvikler 1.400 nye boliger på tomten til tidligere Tiedemanns Tobakksfabrikk. Halvparten av eiendommen utvikles sammen med Skanska Bolig AS. Boligprosjektet markedsføres under navnet Tiedemannsbyen og vi har det første feltet, Hagekvartalet, under salg nå.

Ferd Eiendom og Skanska har i fellesskap med Ensjøforeningen og EBY stått bak de forslag til navnsetting av nye gatenavn mv på Ensjø som ble fremmet til navnekomiteen.

Når vi nå har mottatt komiteens forslag til navnsetting så ønsker vi i Ferd Eiendom AS å fremme justerte navneforslag på de gater mv som berører prosjektet Tiedemannsbyen som høringsinnspill til komiteen.

Følgende navneforslag med forklaring fremmes herved:

- Tiedemannsparken:
Foreslått navn har navn fra VPOR og henspiller til tidligere Tiedemanns Tobakksfabrikk. Her vil også den verneverdige pipen fra fabrikk bli stående som et symbol etter tidligere industrivirksomhet. Navnet foreslås beholdt.
- Tiedemannsplassen:
Plassen i enden av Joh. H. Andresens vei som vender ut mot Tiedemannsparken og som blir liggende inne i boligprosjektet Tiedemannsbyen er i planfasen kalt Tiedemannsplassen. Navnet foreslås beholdt.
- Andresens plass:
Vi kan ikke se at komiteen har gitt denne offentlige plassen navn i sitt forslag til navn på Ensjø. Den sentrale plassen midt på Joh. H. Andresens vei inne i boligprosjektet Tiedemannsbyen er i reguleringsplanen kalt Joh. H. Andresens plass. Dette navnet foreslås endret til *Andresens plass* for å gjøre det enklere å uttale. Johan Henrik Andresen levde fra 1888 til 1953 og var forretningsmann, industrileder og politiker. Som eeneier i J. L. Tiedemanns Tobakksfabrik var han en av Norges rikeste og mest innflytelsesrike forretningsmenn i mellomkrigstiden. Han var formann i Oslo håndverks- og industriforening i årene 1925 - 1927. Andresen var også politisk aktiv, blant annet som stortingsrepresentant for Høyre i perioden 1928 - 1933. Han følte sin rikdom som et ansvar, og støttet derfor mange norske kunstnere og vitenskapsmenn, samt kulturelle og veldedige tiltak. Denne plassen kan også få navn etter etterfølger Johan H. Andresen sr. (1930-2011) som var fjerde generasjon av industrialister og entreprenører i familien Andresen. Han overtok J. L.

Tiedemanns Tobaksfabrik etter endte studier i 1955. Siden den gang ledet han bedriften frem til å bli den største i sin bransje. Andresen sr. tok også initiativet til etableringen av Elopak i 1957, som i dag er en meget betydelig internasjonal virksomhet og et av Ferds viktigste industrielle innehav. Han kjøpte Swix i 1978, startet TiTech som i dag utgjør en vesentlig del av Tomra, og var en pioner innen fiskeoppdrett. Han hadde i tillegg en lang rekke verv i norske og internasjonale bedrifter og organisasjoner, og var en varm forsvarsvenn og ivrig friluftsmann. Plassen vil bli veldig viktig for boligprosjektet Tiedemannsbyen og navnet *Andresens plass* foreslås.

o Joh. H. Andresens vei:

Eksisterende vei Johan H. Andresens vei inn fra Ensjøveien vil i prinsippet kun få en litt justert veiføring og bli forlenget på innerste del som ender opp i en snuplass som er foreslått til Tiedemannsplassen. Boligprosjektet Tiedemannsbyen har allerede fått tildelt nye offisielle adresser til den nye bebyggelsen tilhørende Joh. H. Andresens vei 10-18 godkjent av Plan og bygningsetaten. Enden av den gamle veiføringen blir omgjort til gatetun som ikke trenger navnesettes. Det virker derfor unaturlig å navnsatte denne veien med komiteeforslaget Tiedemannsveien. Veiens navn foreslås beholdt som i dag som er *Joh. H. Andresens vei*.

o Petersborgparken:

Petersborgaksen er i VPOR og reguleringsplanen betegnelsen på offentlig regulert areal gjennom boligområdet Gladengen på begge sider av Gladengveien. Den østre delen (også kalt Fr4a) er i planarbeidet hele tiden gått under navnet *Petersborgparken*. Den vestre delen som går bort til Gladengveien og fortsetter på andre siden må gjerne også kalles det samme. Men på komiteens forslag så synes det litt uklart hvor Petersborgparken starter. Det guleerverdige huset som ligger inne på boligprosjektet Tiedemannsbyen heter Petersborg. Peter Krabbe var forpakter for eiendommen og derav navnet Petersborg. Det synes derfor veldig naturlig at parkdraget som fortsetter ned fra Petersborg-huset får navnet *Petersborgparken*. Navnet *Petersborgparken* foreslås derfor benyttet på denne delen.

Vi håper navnekomiteen vil ta en ny vurdering av våre forslag og endre tidligere komiteeforslag til de ovenfor nevnte navn. Se også vedlagt skisse med navnsatte gater og plasser.

Med vennlig hilsen
pr. FERD Eiendom



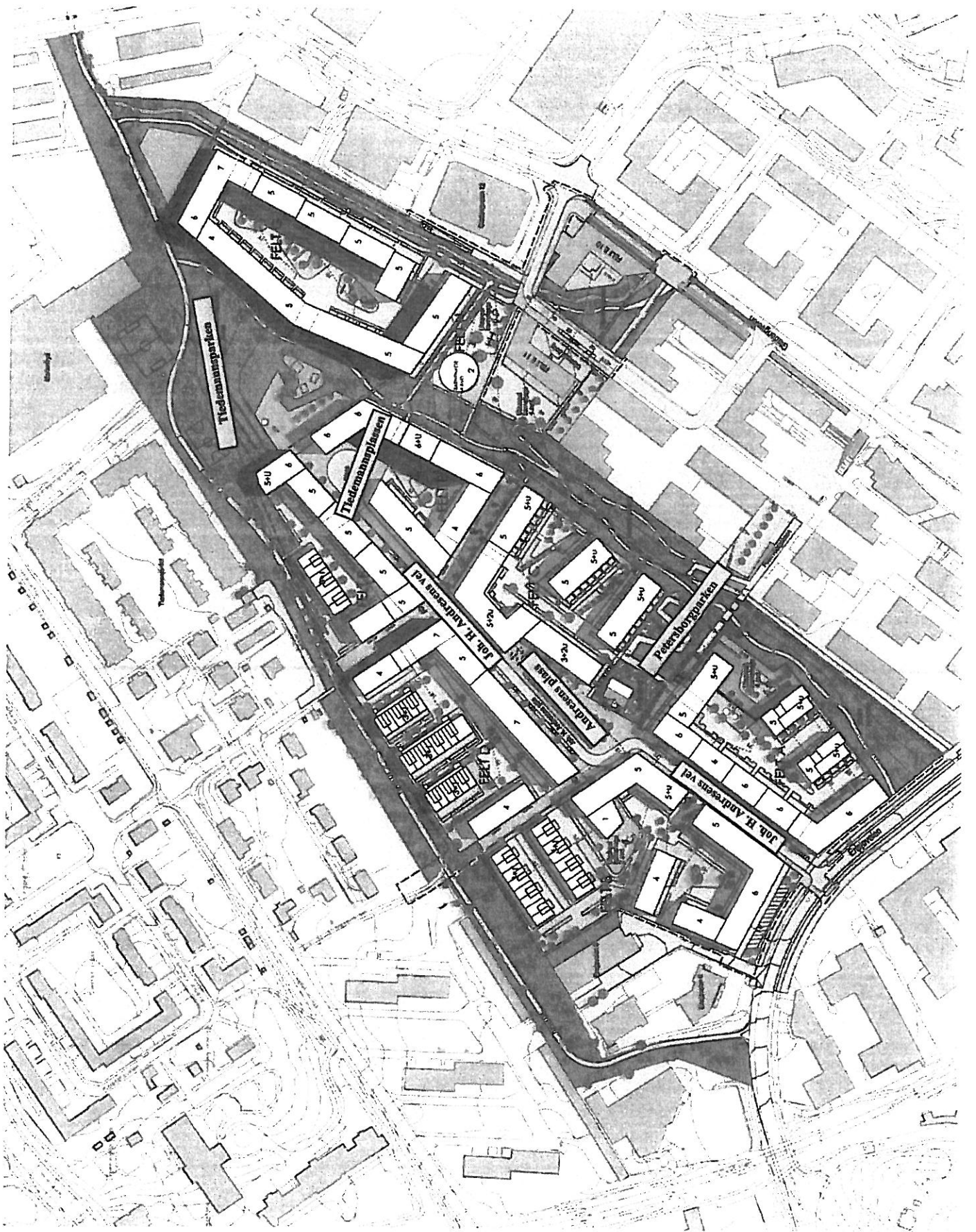
Knut M. Tolo
Prosjektsjef

Vedlegg: - kartskisse med navnsetting

Kopi sendt pr mail til:

- postmottak@bgo.oslo.kommune.no
- nils.harnaes@eby.oslo.kommune.no , Eiendoms- og byfornyelsesetaten

11/928-11
011.4



SCANNET



Oslo kommune
Plan- og bygningsetaten

Bydel Gamle Oslo
Postboks 9406 Grønland
0135 OSLO

KRYSSnummer 2011/717 og 2011/1268
Arkivkode 011.4

BYDEL GAMLE OSLO			
Saksnr.	11/928		
Dato	24 OKT 2011		
Saksbeh.	SIGI		
Arkivnr.:	011.4	Dok.nr.:	12
Avskr.måte		Sign.:	

Dato: 25.10.2011

Deres ref:

Vår ref (saksnr): 201113494-4
Oppgis alltid ved henvendelse

Saksbeh: Renate Johnsen

Arkivkode: 521.3

HØRINGSUTTALELSE FRA PLAN- OG BYGNINGSETATEN - FORSLAG TIL NYE GATENAVN - BYDEL GAMLE OSLO

Vi viser til Deres e-post av 28.09.2011 med ønske om innspill og kommentarer til forslaget om nye navn på flere gater, plasser m.v. på Ensjø, plass i Gamlebyen og ny gangbro mellom Grønland og Bjørvika. Som ansvarlig etat for tildeling av adresser setter vi pris på å få komme med kommentarer.

Det forutsettes at skrivemåten på navn som vil bli vedtatt fastsettes etter reglene i lov 18.mai 1990 nr.11 om stadnamn.

Plan- og bygningsetaten gjør oppmerksom på at det i henhold til matrikkelforskriften § 51 punkt 1 også skal fastsettes en forkortelse når det vedtatte adressenavnet er på flere enn 22 posisjoner.

De vedlagte kartene gir en god oversikt over navneobjektets beliggenhet og utsterkning. Gater og veier skal også beskrives med start- og sluttsted, og Plan- og bygningsetaten anmoder derfor om at det blir tatt med i vedtaket. For gater og veier er hovedregelen at nummereringen starter i den enden som ligger nærmest sentrum. For øvrig bør det også tas hensyn til start- og sluttspunkt i nærliggende parallellgater.

Plan- og bygningsetaten har følgende kommentarer:

1. Uoverensstemmelse mellom navn i forslag og navn på kartvedlegg, Sigurd Hoels **vei** i forslaget, og Sigurd Hoels **gate** på kartvedlegget.
2. Uoverensstemmelse mellom navn i forslag og navn på kartvedlegg, Stålverks**plassen** i forslaget, og Stålverks**parken** på kartvedlegget.
3. Ved navnsetting av veien som er foreslått navnsatt til "Teglverket", vil det bli behov omadressering av bebyggelsen som er under oppføring på naboeiendommen mot nord (gnr.129 bnr.33, Gladengveien 15A-D), da bygningsmassen har adkomst fra foreslåtte "Teglverket".
4. Dersom gjenstående Joh. H. Andresens vei ikke skal fortsette helt ned til veien som er foreslått å hete Tiedemannsveien, vil det bli nødvendig å omadressere bebyggelsen på eiendommen 128/4 med adresse Joh. H Andresens vei 10A-18H. Plan- og bygningsetaten anbefaler i så fall at denne delen av veien ikke navnesettes. Bebyggelsen på eiendommen 128/4 vil da omadresseres til veien som er foreslått å hete Tiedemannsveien.



Plan- og bygningsetaten

Boks 364 Sentrum
0102 Oslo

Besøksadresse:
Vahls gate 1, 0187 Oslo

www.pbe.oslo.kommune.no

Sentralbord: 02 180
Kundesenteret: 23 49 10 00

Telefaks: 23 49 10 01

E-post: postmottak@pbe.oslo.kommune.no

Bankgiro: 6003.05.58920
Org.nr.: 971 040 823 MVA

5. Plan- og bygningsetaten fraråder bruk av navn som kan forveksles med eksisterende navnsatte gater, veier og plasser:
 - a. Tiedemannsveien/ -plassen/ -parken – Det eksisterer en gate med navn Tidemands gate i bydel Frogner.
 - b. Stålverket – Det eksisterer en gate med navn Stålverksveien i tilknytning til veien som er foreslått navnsatt til Stålverket.
 - c. Teglverket – Det eksisterer en gate med navn Teglverksgata i bydel Grünerløkka.

PLAN- OG BYGNINGSETATEN
Avdeling for Geodata
Matrikkelenheten

Dette dokumentet er elektronisk godkjent 25.10.2011 av:

*Renate Johnsen - Saksbehandler
Kristin Tveit - Enhetsleder*

Vedlegg

Godkjent avkjørselsplan 128/4
Godkjent avkjørselsplan 129/33

MERKNAD

Kjellerparten fra skivekjøpsplanen er ikke
strukturfestet til R

SKANSKA

S Femprosjekt Pårmerketnad

TAG ARKITEKTAS - OSLO
P.O. BOX 110
N-0403 OSLO
Telefon: 0220 20 00 00
Postboksnummer

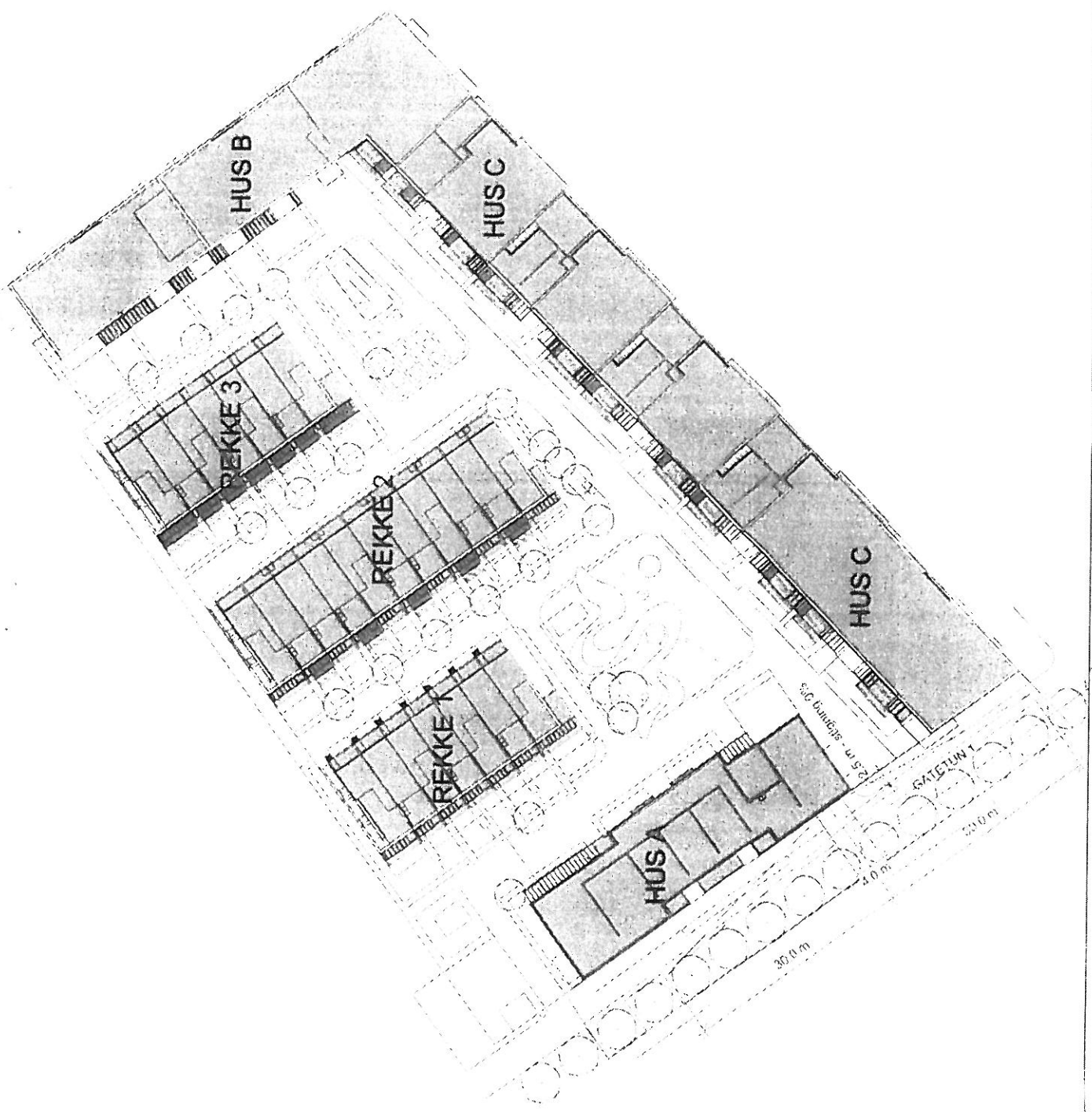
FEIRD
skivekjøp

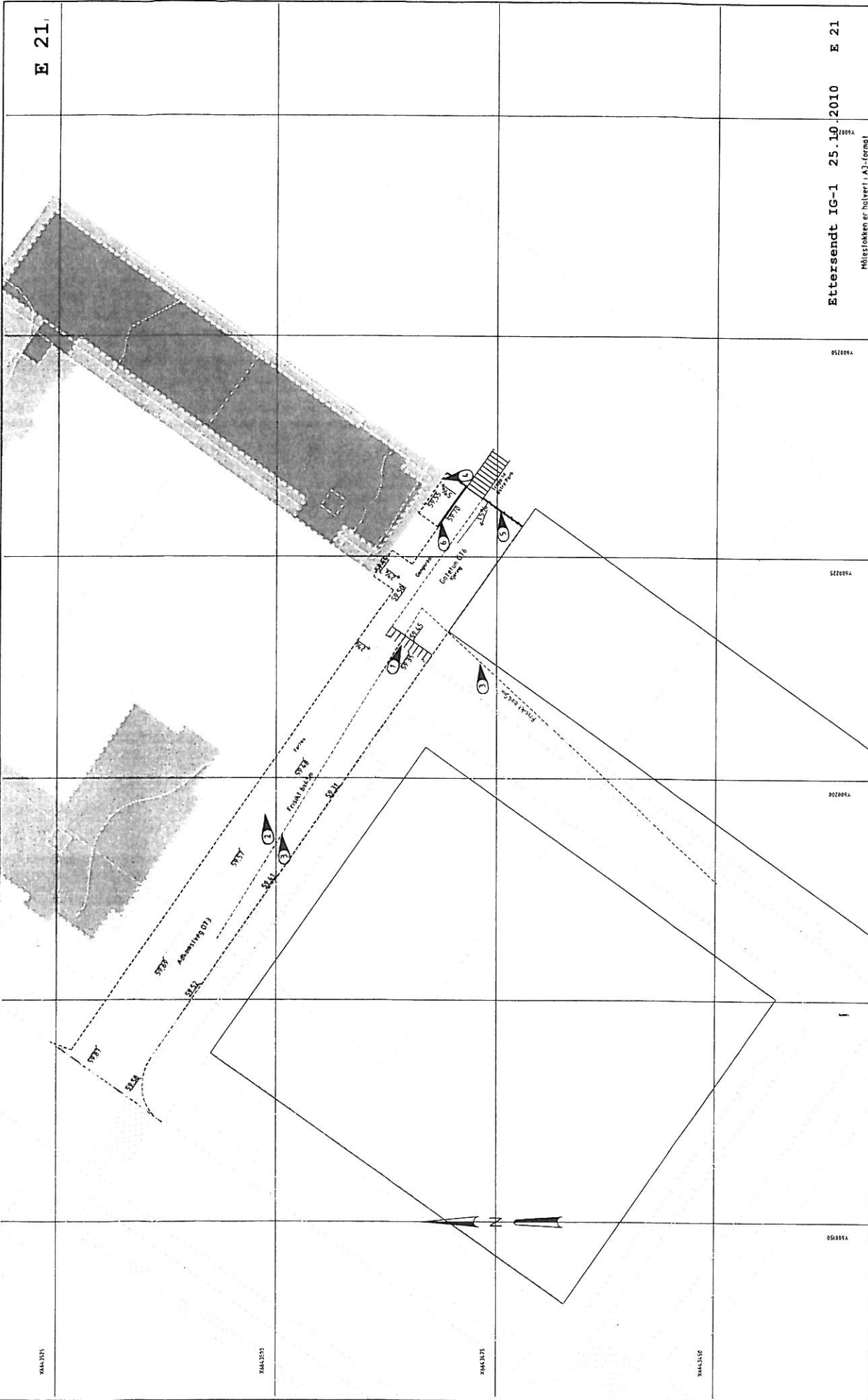
SKANSKA
Sveinbjørnsveien 10
N-0403 OSLO

Tiedemannsbyen Felt D
Avkjørselsplan

Prosjekt nr.	0207	Dato	15.02.00	Arkitekt	LIL	Tegn	PL/PLSP
Tittel	Avkjørselsplan						

J-03





- TEGNFORKLARING**
- Arnei avkjørselplan
 - Kjøreveg
 - Kjørevegløypeveg
 - Buskfelt

KOMMENTARER:

- Granittheller søtt i betong med hjørneelementer. Vis 4cm mål kjøretøial
- Kantsteinvis-10cm (distansen 230x200mm)
- Friskit 6x45m for gater, i/f. Hb07 fra Størens vegvesen
- Peri for nedkjøring til p-plotter (Gladengveien 15). Helling på nedkjøringsskrpa er 5% inne i bygget 12,5% ute forøring egne anikielt legninger
- Støttmur
- Granitkantstein 125x200mm, vis=4cm

Veidekke ASA	
Adresse: Aulvstølveien 120	Fylke: FVH
Aukjørselplan	Utdato: 21.10.10
Type: C001	

COWI

7402004	7402004	0510004
1	2	3
4	5	6



Oslo kommune
Eiendoms- og byfornyelsesetaten

Bydel Gamle Oslo

Postboks 9406 Grønland
0135 OSLO

BYDEL GAMLE OSLO			
Saksnr.	11/928		
Dato	27 OKT 2011		
Saksbeh.	S161		
Arkivnr.:	011.4	Dok.nr.:	13
Avskr.måte		Sign.:	

Dato: 26.10.2011

Deres ref.: Vår ref.: Saksbeh.: Arkivkode:
 11/2600- 11/27099 (Oppgis ved henv) Nils Daniel Harnæs, 414 32 787 011.4

Navnsetting av gater, plasser og parker på Ensjø

Det vises til vår foreløpige oversendelse av 19.09.2011 med forslag til *Navnsetting av gater, plasser og parker på Ensjø* og til *Forslag til nye gatenavn m.v. på Ensjø, i Gamlebyen og på gangbro* fra Navnekomiteen i Bydel Gamle Oslo datert 28.09.2011 med høringsfrist 25.10.2011.

Det vises også til brev datert 13.10.2011 til Navnekomiteen i Bydel Gamle Oslo fra Ferd Eiendom om navnsetting i Tiedemannsbyen.

Vedlagt oversendes vårt reviderte forslag til navnsetting på Ensjø datert 13.10.2011.

Forslaget har vært behandlet i den kommunale Samarbeidsgruppen for Ensjøutbyggingen som er opprettet etter vedtak i Bystyret og Byrådet i mars og april 2004 for å koordinere den kommunale innsatsen i forbindelse med utbyggingen av Ensjøområdet.

Forslaget er også behandlet i Samarbeidsmøtet mellom Oslo kommune og grunneiere og utbygger på Ensjø 13.10.2011.

Supplerende forklaringer til vedlagte forslag til navnsetting av gater, plasser og parker på Ensjø:

Ensjøveien og Gladengveien:

I Veiledende prinsipplan for det offentlige rom (VPOR) på Ensjø, vedtatt av Bystyret 28.02.2007, foreslås det at to eksisterende gater i området skifter navn fra vei til gate for å understreke det urbane preget veiene får gjennom den oppgraderingen som skjer; Ensjøgata og Gladenggata. Grunneierne i området er samstemmige i at de ønsker å beholde veinavnene som de er. Alle eksisterende veier på Ensjø og i nrområdet rundt har navn som ender på vei eller i noen tilfeller alle. Unntaket er Rolf Hofmos gate, men forklaringen på gatenavnet her er at Rolf Hofmos gate kommer fra Kampen hvor alle veier har gatenavn.

Bertrand Narvesens vei:

Bertrand Narvesens vei går i dag fra Hovinveien ned til Gladengveien og har adresser til bebyggelsen på Tiedemannsjordet (nr 1 – nr 53) og Marienfyrd (nr 2). Byrådet vedtok før



Eiendoms- og
byfornyelsesetaten

Besøksadresse
Christian Krohgs gate 16
Postadresse:
Postboks 491 Sentrum
0105 OSLO

Fakturaadresse:
Eiendoms- og byfornyelsesetaten
Oslo kommune, Fakturasentral
Postboks 6532 Etterstad
0606 OSLO

Telefon: 02 180 Org.nr. 874 780 782
Telefaks: 22 17 33 16 Giro: 6004.06.34153
E-post: postmottak@eby.oslo.kommune.no
www.eby.oslo.kommune.no

sommeren å avslutte Bertrand Narvesens vei med en snuplass rett nord for innkjøringen til Tiedemanns tobakksfabrikk for å avgi veiarealet dels til Tiedemannsparken som skal bygges i 2012/2013 og dels til en felles avkjørsel til bebyggelsen i Tiedemannsjordet og Marienfryd. Stenging av veien og bygging av snuplassen er nylig ferdigstilt. Dette er en midlertidig situasjon som vil vare ved til utbyggingen av de to siste byggetrinnene i prosjektet Tiedemannsbyen om 5 – 10 år. Det mest hensiktsmessige er at navnet Bertrand Narvesens vei beholdes i denne perioden både for den felles avkjørselen fra Hovinveien til Tiedemannsjordet og Marienfryd (med adresser) og for den søndre delen som går fra Gladengveien til snuplassen. Ved utbygging av siste byggetrinn for Tiedemannsbyen fjernes Bertrand Narvesens vei på den siste strekningen opp til snuplassen (ca 100 meter) og veien kobles inn på Offentlig trafikkområde 2 (OT2) i Gladengenområdet. Det vil da være naturlig å gi den gjenværende del av BN vei (ca 80 meter) samme navn som OT2.

Offentlig trafikkområde 2 (OT2) Gladengen:

Navnekomiteen i Bydel Gamle Oslo foreslår navnet Stålverket. OT2 foreslås kalt Sigurd Borgejordets vei, jfr. forklaring i vedlegg. Alternativt kan OT2 defineres som en naturlig forlengelse av Stålverksveien, som i dag går fra Malerhaugveien til Gladengveien, og gis navnet Stålverksveien. Det kan være et naturlig navn på en vei som går rundt Stålverksparken.

Offentlig trafikkområde 1 (OT1) Gladengen:

Navnekomiteen i Bydel Gamle Oslo foreslår navnet Sigurd Hoels vei etter den norske forfatteren som bodde i området i mellomkrigstiden. Dette anses som et godt forslag.

Offentlig trafikkområde 3 (OT3) Gladengen:

Navnekomiteen i Bydel Gamle Oslo foreslår navnet Teglverket. Det er interesse blant grunneierne i området for å gi denne veien navn etter en av pionerene i å starte bilrelatert virksomhet i Ensjørådet. Det er en prosess på gang i de virksomheter og familier som har lang historie i området og som kan være aktuelle. Det foreslås derfor at man utsette navnsettingen av OT3 til denne prosessen er gjennomført.

Joh. H. Andresens vei:

Navnekomiteen i Bydel Gamle Oslo foreslår navnet Tiedemannsveien. Det vises til brev fra Ferd Eiendom 13.10.2011 som redegjør for at eksisterende Joh. H. Andresens vei får en litt justert trase og en forlengelse til snuplass og at Plan- og bygningsetaten allerede har gitt bebyggelsen i Hagekvartalet i Tiedemannsbyen adresser til Joh. H. Andresens vei. Veien må hete Joh. H. Andresens vei.

Navnekomiteen i Bydel Gamle Oslo foreslår å gi forlengelsen av Joh. H. Andresens vei over Gatetun GT1 inn mot Turvei D2 navnet Joh. H. Andresens vei. Dette kan synes naturlig fordi det er regulert inn en vei mellom Turvei D2 og Hovinveien som også har navnet Joh. H. Andresens vei. Denne veien er ikke opparbeidet og fremstår i dag bare som en gangvei. Det er en eiendom på denne strekningen som har adresse til Joh. H. Andresens vei 9. Denne eiendommen har adkomst fra Hovinveien over Hovinveien 15. Siden JHAs vei på nordsiden av Turvei D2 aldri kan kobles inn på JHAs vei på sørsiden av Turvei D2 bør navnet Joh. H. Andresens vei nord for Turvei D2 avvikles og eiendommen Joh. H. Andresens vei 9 gis ny adresse, for eksempel Hovinveien 15B.

Joh. H. Andresens plass:

Denne plassen er ikke omtalt i VPOR, men ble introdusert i reguleringsplanen for Tiedemannsbyen og er den sentrale plassdannelsen i Tiedemannsbyen. Plassen bør i samsvar med forslaget fra Ferd Eiendom gis navnet Andresens plass.

Tiedemannsplassen:

Denne plassen er heller ikke omtalt i VPOR, men ble introdusert i forbindelse med reguleringsplanen for Tiedemannsbyen. Plassen omkranser snuplassen nordøst i området mot Tiedemannsparken og bør i samsvar med forslag fra Ferd Eiendom gis navnet Tiedemannsplassen. Dette samsvarer også med forslaget fra Navnekomiteen i Bydel Gamle Oslo.

Petersborgaksen:

Navnekomiteen i Bydel Gamle Oslo foreslår navnet Petersborgparken. Petersborgaksen har navn fra VPOR og vil få en urban og i hovedsak steinsatt utforming og vil fremstå som to plasser adskilt av Gladengveien. Det foreslås derfor å kalle den vestre delen mot Vestre parkdrag for Petersborgplassen og den østre delen mot Østre parkdrag for Teglverksplassen. Det vil harmonere bra i forhold til de tilliggende parker som heter henholdsvis Petersborgparken og Teglverksparken.

Rolf Hofmos plass:

Dette er et godt navneforslag som samsvarer både med VPOR og navnekomiteen.

Parkene på Ensjø:

Rolf Hofmos park, Tiedemannsparken, Petersborgparken, Stålverksparken og Teglverksparken har alle gode navn fra VPOR som foreslås beholdt. Deler av Rolf Hofmos park er allerede bygget, Tiedemannsparken starter i 2012 og Stålverksparken etter det.

Med vennlig hilsen
Utbyggingsavdelingen

Ove Ellingsen
avdelingsdirektør

Nils Daniel Harnæs
Spesialkonsulent II

Dette dokumentet er godkjent elektronisk.

Navnsetting av gater, plasser og parker på Ensjø

Forslag EBY 2011 10 13

Forslag til navnsetting av offentlige gater, veier, plasser og parker på Ensjø med utgangspunkt i Veiledende prinsipplan for det offentlige rom på Ensjø, vedtatt av Oslo bystyre i februar 2007.

<i>Nåværende navn</i>	<i>Arbeidsnavn i VPOR</i>	<i>Forslag bydel</i>	<i>Framtidig navn</i>	<i>Note</i>
Ensjøveien	Ensjøgata		Ensjøveien	1
Gladengveien	Gladenggata		Gladengveien	2
Bertrand Narvesens vei	Bertrand Narvesens vei	Bertrand Narvesens vei	Navnet avvikles	3
	OT2 Gladengen	Stålverket	Sigurd Borgejordets vei	4
	OT1 Gladengen	Sigurd Hoels vei	Sigurd Hoels vei	5
	OT3 Gladengen	Teglverket		6
Joh. H. Andresens vei		Tiedemannsveien	Joh. H. Andresens vei	7
			Andresens plass	8
		Tiedemannsplassen	Tiedemannsplassen	9
	Petersborgaksen	Petersborgparken	Petersborgplassen	10
	Petersborgaksen		Teglverksplassen	11
	Rolf Hofmos plass	Rolf Hofmos plass	Rolf Hofmos plass	12
	Rolf Hofmos park		Rolf Hofmos park	13
	Tiedemannsparken	Tiedemannsparken	Tiedemannsparken	14
	Petersborgparken		Petersborgparken	15
	Stålverksparken		Stålverksparken	16
	Teglverksparken		Teglverksparken	17

Noter

- 8 Den sentrale plassen midt på Joh. H. Andresens vei inne i boligprosjektet Tiedemannsbyen er i reguleringsplanen kalt Joh. H. Andresens plass. Grunneier og utbygger, Ferd Eiendom, foreslår en forkortet utgave; Andresens plass.
- 9 Plassen i enden av Joh. H. Andresens plass mot Tiedemannsparken i boligprosjektet Tiedemannsbyen er i planfasen kalt Tiedemannsplassen. Dette navnet foreslås beholdt.
- 10 Petersborgaksen er i VPOR og reguleringsplanen betegnelsen på offentlig regulert areal gjennom boligområdet Gladengen på begge sider av Gladengveien. Den vestre delen som grenser inn mot Petersborgparken foreslås kalt Petersborgplassen.
- Petersborg var navnet på en løkke eller eiendom som på 1800-tallet lå ved den gamle traseen for Ensjøveien mellom Normannsløkka og Sørliis løkke.
- 11 Petersborgaksen er i VPOR og reguleringsplanen betegnelsen på offentlig regulert areal gjennom boligområdet Gladengen på begge sider av Gladengveien. Den østre delen som grenser inn mot Tegliværsparken foreslås kalt Tegliværsplassen.
- 12 Rolf Hofmos plass er en betegnelse fra VPOR som foreslås beholdt.
- Rolf Halvdan Hofmo levde fra 1898 og døde i 1966. Han var både idrettsmann og politiker og en av initiativtakerne til dannelsen av Arbeidernes Idrettsforbund i 1924 hvor han var sekretær fra 1931 og formann i året før krigen. Ved idrettssammenslutningen etter krigen ble han nestformann i det nye Norges Idrettsforbund. Hofmo ble i 1946 ansatt som leder ved det nyopprettede Statens idrettskontor og satt der fram til sin død. Han gjorde en betydelig innsats i oppbygging og sikring av idrettsanlegg over hele landet.
- 13 - 17 Alle disse parkene har navn fra VPOR som foreslås beholdt.