



Oslo kommune
Bydel Gamle Oslo
Bydelsadministrasjonen

BU-SAK 24/2012
OTN-SAK 08/2012

Bydelsutvalget

Dato: 31.01.2012

Deres ref:

Vår ref (saksnr):
2012/145-

Saksbeh:
Berit Tønder Utvik, 23431123

Arkivkode:

REVISJON AV KOMMUNEDELPLAN 2013/2016 - FRILUFTSLIV

Bakgrunn:

Kulturpartementet har pålagt alle kommuner å utarbeide en kommunal plan som grunnlag for kommunenes søknad om *spillemidler* til anlegg mm for idrett og friluftsliv. Bydel Gamle Oslo behandlet forslag til *Kommunedelplan friluftsliv 2009/2020*, som sak BU137/07. I perioden revideres planen, denne gang for perioden 2013 – 2016.

Forlenget frist for uttalelse er satt til etter BU-møte 1.mars.

For ytterligere informasjon:

http://www.bymiljoetaten.oslo.kommune.no/om_bymiljoetaten/kunngjoringer/article217257-57803.html

Saksframstilling:

Idretts- og friluftslivsaktiviteter er helsefremmende og rehabiliterende fordi de bidrar til å ivareta og forbedre fysisk og mental helse. Gjennom fysisk aktivitet og naturopplevelse kan aktivitetene også fungere som sosiale møteplasser. I en by med stor befolkningsøkning og økt press på friområdene, er det en stor utfordring å sørge for tilstrekkelig og gode friarealer til friluftsliv, lek og rekreasjon i nye boligområder, i nærområder, i marka og ved sjøen. Økt bruk av parker og friområder og grøntarealer medfører økt slitasje og økt behov for vedlikehold.

Hensikten med sektorplan for friluftsliv er å kartlegge behovet for investeringer i nærmiljøanlegg, sikring og rehabilitering av friluftsanlegg og danne grunnlag for Oslo kommunes søknad om spillemidler. Forutsetning for tildeling av spillemidler er at tiltaket er registrert i en sektorplan, enten idretts- eller friluftslivsplan. Planen skal redegjøre for kommunenes investeringsbehov i forbindelse med friluftsliv og blågrønn struktur i perioden, og dokumenterte behov skal ligge til grunn for den offentlige satsing på anlegg og områder for friluftsliv. (Det bevilges ikke spillemidler til drift og vedlikehold av anlegg).

Gjeldende handlingsplan for friluftsliv ble utarbeidet av Oslo og omland friluftsråd (OOF) i samarbeid med daværende Friluftsetat. Plan for idrett og friluftsliv skal revideres, og det er Bymiljøetaten divisjon idrett og divisjon friluft som skal samarbeide om å utarbeide en felles revidert plan for perioden 2013- 2016.



Bydel Gamle Oslo
Bydelsadministrasjonen

Besøksadresse:
Platousgate 16

Postadresse:
Postboks 9406 Grønland
0135 Oslo

Internett: www.oslo.kommune.no

E-post: postmottak@bgo.oslo.kommune.no

Telefon : 02180
Telefaks: 23431001
Bankkonto: 13150100431
Org.nr.: 974778742

Handlingsplanen skal prioriterer tiltak rette mot lite aktive barn/ unge, eldre og mennesker med funksjonsnedsettelse. Rehabilitering vil prioriteres foran nyanlegg, med unntak av turveier hvor opparbeiding av nye lenker vil bli høyt prioritert.

Bydelene oppfordres til å samordne og prioritere tiltaksforslag innen egen bydel. Det presiseres at det ikke er nødvendig å foreslå tiltak på nytt, som allerede ligger inne i gjeldende handlingsprogram. Invitasjon til å komme med innspill ble annonsert av Bymiljøetaten i november 2011 i aviser og på internett. Oslo og omland friluftsråd (OOF) er sekretariat for Friluftslivets samarbeidsutvalg (FSU) i bydelen. Det er ikke kommet inn forslag til nye tiltak som ikke står i handlingsplanen.

Ved bydelsutvalgets behandling av *Kommunedelplan for idrett og friluftsliv 2009/2020* ble følgende tiltak vedtatt prioritert:

BU- KOMMUNEDELPLAN 2009/2020 – FRILUFTSLIV

sak Etter dette lyder bydelsutvalgets vedtak:

137 BU-sak KOMMUNEDELPLAN 2009/2020 – FRILUFTSLIV

/2007 137/2007 Etter dette lyder bydelsutvalgets vedtak:

- 1) Første prioritet: Oppgradering av Middelalderparken herunder opparbeidelse av badevannskvalitet i Vannspeilet og tilrettelegging for funksjonshemmede.
- 2) Andre prioritet: Jordal skate Park
Skatebordanlegg på Jordal idrettsanlegg, et riksanlegg for rullebrettkjørere
- 3) Tredje prioritet: Opparbeiding og sikring av gjennomgående turvei D10 herunder erverv av manglende turveilenker og opparbeiding av friområder langs Alna ved Bryn. Forslagene må også sees i sammenheng med tilsvarende forslag i de andre bydelene som turvei D10 går gjennom.
- 4) Fjerde prioritet: Skateboardanlegg i Akerselva Miljøpark/Olafiaplassen.
- 5) Femte prioritet: Rehabilitering og oppgradering av ankomstområder på Hovedøya.
- 6) Sjette prioritet: Tiltak på øyene, herunder i prioritert rekkefølge:
 - Aktivitetsplass/nærmiljøanlegg på Langøyene
 - Rehabilitering av toalett på Gressholmen, ved kroa
 - Prosjektering av nytt friluftsområde ved Lindøysund og flytting av driftsområde fra Lindøysund til Hovedøybukta
 - Benker, bord og 14 grillsteiner (grillunderlag) til Hovedøya
 - Merket kyststi over og rundt Gressholmen – Rehabilitering av utvasket sti på Gressholmen – Rambergøya
 - Merket kyststi over og rundt Lindøya
 - Riving av fire hytter på Rambergøya for å frigjøre området til friluftsliv
 - Forbedret søppelhåndtering på Hovedøya, Langøyene og Gressholmen
 - Rehabilitering av kystledhytte på Hovedøya
 - Rehabilitering av kystledhytte på Langøyene
 - Rehabilitering av kystledhytte på Gressholmen
 - Nytt turveistrekk på Hovedøya, rundt Lavetthuset
 - Merking, rydding og bedre tilrettelegging for bruk av stedet Edvard Munch befant seg på da han fikk ideen til ”Skrik”, ved stikrysset Kunstnerstien/ Geitespranget ovenfor og sør for Oslo Hospital og nordøst for Ekebergstien.

Hva har skjedd med bydelens forslag til tiltak Friluftsliv:

- 1) Middelalderparken står oppført i handlingsplanen uten kostnadsoverslag
- 2) Jordal skatepark som riksanlegg kom ikke med i handlingsplanen på grunn av at det kom inn som "benkeforslag" regnet som idrettsanlegg – oversendt Idrettsetaten. Eksisterende Jordal skatepark ble i 2010 rehabilitert på frivillig basis.
- 3) Turvei D10 er ferdig opparbeidet på strekningen Enebakkveien/ Bryn i en svært attraktiv utførelse. Det mangler fortsatt noen delstrekninger før turvei D 10 er sammenhengende fra Grønland til Skillebekk i Groruddalen. Arbeid med opparbeiding av sammenhengende turveier er prioritert og løpende.
- 4) Skateboardanlegg Akerselva er vedtatt og finansiering sikret, men etableringen er midlertidig utsatt på grunn av framføring av ny høyspentledning i området.
- 5) Ankomstområde Hovedøya er prioritert med kostnadsberegning.
- 6) Tiltak på øyene. Alle forslag ligger inne i handlingsplanen. Kulepunkt 1, 2, 3, 4, 5, 6, 7 og 11 er kostnadsberegnet.

Bydelsdirektørens forslag til vedtak:

I en by med stor befolkningsøkning og økt press på friområdene, er det en stor utfordring å sørge for og sikre tilstrekkelig gode friarealer til friluftsliv, lek og rekreasjon i nye boligområder, i nærområder, i marka og ved sjøen.

Bydelsutvalget mener det er viktig at handlingsplanen prioriterer tiltak rette mot lite aktive barn/ unge, eldre og mennesker med funksjonsnedsettelse og at rehabilitering vil prioriteres foran nyanlegg. Det er også viktig at turveier opparbeids og at etablering av nye lenker prioriteres høyt.

Bydelsutvalget tar *Revisjon av Kommunedelplan 2013/2016 – friluftsliv* til orientering.

Bydelsutvalget opprettholder prioriteringen, 1, 3, 4, 5 og 6 som vedtatt i sak BU-137/07:


- 1) Første prioritet: Oppgradering av Middelalderparken herunder opparbeidelse av badevannskvalitet i Vannspeilet og tilrettelegging for funksjonshemmede.
- 3) Tredje prioritet: Opparbeiding og sikring av gjennomgående turvei D10 herunder erverv av manglende turveilenker og opparbeiding av friområder langs Alna ved Bryn. Forslagene må også sees i sammenheng med tilsvarende forslag i de andre bydelene som turvei D10 går gjennom.
- 4) Fjerde prioritet: Skateboardanlegg i Akerselva Miljøpark/ Olafiaplassen.
- 5) Femte prioritet: Rehabilitering og oppgradering av ankomstområder på Hovedøya.
- 6) Sjette prioritet: Tiltak på øyene, herunder i prioritert rekkefølge:
 - Aktivitetsplass/nærmiljøanlegg på Langøyene
 - Rehabilitering av toalett på Gressholmen, ved kroa
 - Prosjektering av nytt friluftsområde ved Lindøysund og flytting av driftsområde fra Lindøysund til Hovedøybukta
 - Benker, bord og 14 grillsteiner (grillunderlag) til Hovedøya
 - Merket kyststi over og rundt Gressholmen – Rehabilitering av utvasket sti på Gressholmen – Rambergøya
 - Merket kyststi over og rundt Lindøya
 - Riving av fire hytter på Rambergøya for å frigjøre området til friluftsliv
 - Forbedret søppelhåndtering på Hovedøya, Langøyene og Gressholmen
 - Rehabilitering av kystledhytte på Hovedøya

- Rehabilitering av kystledhytte på Langøyene
- Rehabilitering av kystledhytte på Gressholmen
- Nytt turveistrekk på Hovedøya, rundt Lavetthuset
- Merking, rydding og bedre tilrettelegging for bruk av stedet Edvard Munch befant seg på da han fikk ideen til "Skrik", ved stikryset Kunstnerstien/ Geitespranget ovenfor og sør for Oslo Hospital og nordøst for Ekebergstien.

Bydel Gamle Oslo



Lasse Østmark
bydelsdirektør



Randi Nagelhus
avdelingssjef

Vedlegg: Oversendelsesbrev fra Bymiljøetaten
Vedtak BU-sak 137/07



Oslo kommune
Bymiljøetaten
Divisjon idrett

BYDEL GAMLE OSLO			
Saksnr.	07/1073		
Dato	15 NOV 2011		
Saksbeh.	BEUT		
Arkivnr.:	511.2	Dok.nr.:	16
Avskr.måte		Sign :	

Idrettslag, etater, bydeler, organisasjoner og andre (se [adresseliste](#))

Dato: 15.11.2011

Deres ref:

Vår ref (saksnr):

Saksbeh:

Arkivkode:

201100468-7

Anne-Lene Bakken Ulseth,

511,2

PLAN FOR IDRETT OG FRILUFTSLIV 2013-2016, INVITASJON TIL Å KOMME MED INNSPILL.

Kulturdepartementet har pålagt alle kommuner å utarbeide en plan for å sikre at det er de anleggene for idrett og friluftsliv det er behov for som det søkes spillemidler til. Gjeldende plan for idrett og friluftsliv skal revideres, og Bymiljøetaten divisjon idrett og divisjon friluft skal samarbeide om å utarbeide en felles plan for perioden 2013 – 2016. Planen utgjør ett dokument med en felles innledende del, samt en del for idrett og en del for friluftsliv.

En nødvendig forutsetning for revisjon av planen er forslag til rehabilitering eller nyetablering av idrettsanlegg. Bymiljøetaten utlyste 15. november 2011 oppstart av revisjon av planen i aviser og på internett. Dette er en oppfølging av utlysningen og vi ønsker at idrettslag, bydeler, etater, organisasjoner og andre melder inn forslag til tiltak for kommende periode. Alle forslag som handler om idrettsanlegg må sendes på standard skjema. Standard skjema for innmelding av forslag og utfyllende informasjon om planprosessen finner dere ved å gå inn på vår internettside: www.idrettssetaten.oslo.kommune.no/kunngjoringer/ Som vedlegg til skjemaet skal det følge et kart hvor det foreslåtte anlegget er påtegnet. Frist for innmelding av forslag er **31. januar 2012 (egen frist for idrettslagene til OIK 19.12.2011)**.

Idrettslagenes forslag sendes til:

Oslo Idrettskrets, Ekebergveien 101, 1178 Oslo

Forslag fra andre (bydeler, etater, organisasjoner eller andre) sendes til:

Bymiljøetaten divisjon idrett, postboks 716 Sentrum, 0106 Oslo, eller postmottak@idr.oslo.kommune.no

Bymiljøetaten
Divisjon idrett

Postadresse:
Postboks 716 Sentrum
0106 OSLO
E-post: postmottak@idr.oslo.kommune.no
Besøksadresse: Grensen 13

Telefon: 02 180
Telefaks: 22 33 81 34

Org.nr: NO992.410.116MVA
Bankkonto 6004.06.37179

Planprosessen

Bymiljøetaten divisjon idrett samarbeider med Oslo Idrettskrets (OIK) om registrering av innkomne forslag. Forslag fra idretten (idrettslag og særkretser) sendes til OIK som videresender dem til Idrettens Samarbeidsutvalg (ISU) i gjeldende bydel for prioritering. OIK mottar til slutt prioriteringene fra alle ISUene og foretar en samlet prioritering. Forslag fra andre instanser (bydeler, etater og andre organisasjoner) sendes til bydelsadministrasjonen i den enkelte bydel der de prioriteres gjennom møte i Bydelsutvalget (BU). **Endelige vedtak med prioriterte lister fra ISU og BU i bydelene sendes til Bymiljøetaten divisjon idrett innen 31.01.2012.** Vi forutsetter at BU og ISU i hver bydel samarbeider om behandling og prioritering av innkomne forslag. Det er fra Bymiljøetatens side ikke fastsatt andre frister for den enkelte bydels behandling av innmeldte forslag, men minner om at saken må behandles i BUs januarmøte.

Eventuelle spørsmål knyttet til planarbeidet kan rettes til:

Bymiljøetaten divisjon idrett

v / Anne-Lene Bakken Ulseth

tlf.: 91673829

e-post: anne.lenc.b.ulseth@bym.oslo.kommune.no

eller


Oslo Idrettskrets

v / Robert Gausen


tlf.: 22 57 97 05

e-post: robert.gausen@idrettsforbundet.no

Med hilsen



Anne Farseth
direktør divisjon idrett



Steinar A. Helgesen
avdelingssjef

Bydelsutvalget Gamle Oslo

Postadresse: Postboks 9406 Grønland, 0135 Oslo

Besøksadresse: Platous gate 16

Telefon. 02180, Fax 23 43 10 01

E-post: bydelsutvalget@bgo.oslo.kommune.no

Internett: www.bgo.oslo.kommune.no

PROTOKOLLUTSKRIFT FRA BYDELSUTVALGET 02.10.2007

BU-sak KOMMUNEDELPLAN 2009/2020 – FRILUFTSLIV
137/2007

Bydelsutvalgets vedtak:

- 1) Første prioritet: Oppgradering av Middelalderparken herunder opparbeidelse av badevannskvalitet i Vannspeilet og tilrettelegging for funksjonshemmede. (Forslag 034/01)
- 2) Skateboardanlegg på Jordal idrettsanlegg, et riksanlegg for rullebrettkjørere
- 3) Andre prioritet: Opparbeiding og sikring av gjennomgående turvei D10 herunder erverv av manglende turveilenker og opparbeiding av friområder langs Alna ved Bryn. Forslagene må også sees i sammenheng med tilsvarende forslag i de andre bydelene som turvei D10 går gjennom. (Forslag 001/01, 028/01, 029/01, 030/01)
- 4) Tredje prioritet: Skateboardanlegg i Akerselva Miljøpark/Olafiaplassen (Forslag 031/01, 032/01, 033/01)
- 5) Rehabilitering og oppgradering av ankomstområder på Hovedøya. (Forslag 010/01)
- 6) Fjerde prioritet: Tiltak på øyene, herunder i prioritert rekkefølge:
 - Aktivitetsplass/nærmiljøanlegg på Langøyene (Forslag 021/01)
 - Rehabilitering av toalett på Gressholmen, ved kroa (Forslag 014/01)
 - Prosjektering av nytt friluftsområde ved Lindøysund og flytting av driftsområde fra Lindøysund til Hovedøybukta (Forslag 011/01)
 - Benker, bord og 14 grillsteiner (grillunderlag) til Hovedøya (Forslag 020/01)
 - Merket kyststi over og rundt Gressholmen – Rehabilitering av utvasket sti på Gressholmen – Rambergøya (Forslag 008/01, 013/01)
 - Merket kyststi over og rundt Lindøya (Forslag 009/01)
 - Riving av fire hytter på Rambergøya for å frigjøre området til

friluftsliv (Forslag 012/01)

- **Forbedret søppelhåndtering på Hovedøya, Langøyene og Gressholmen (Forslag 015/01)**
- **Rehabilitering av kystledhytte på Hovedøya (Forslag 004/01)**
- **Rehabilitering av kystledhytte på Langøyene (Forslag 002/01)**
- **Rehabilitering av kystledhytte på Gressholmen (Forslag 003/01)**
- **Nytt turveistrekk på Hovedøya, rundt Lavetthuset (Forslag 018/01)**
- **Merking, rydding og bedre tilrettelegging for bruk av stedet Edvard Munch befant seg på da han fikk ideen til ”Skrik”, ved stilkrysset Kunstnerstien/Geitespranget ovenfor og sør for Oslo Hospital og nordøst for Ekebergstien.**

Randi Nagelhus
avdelingssjef