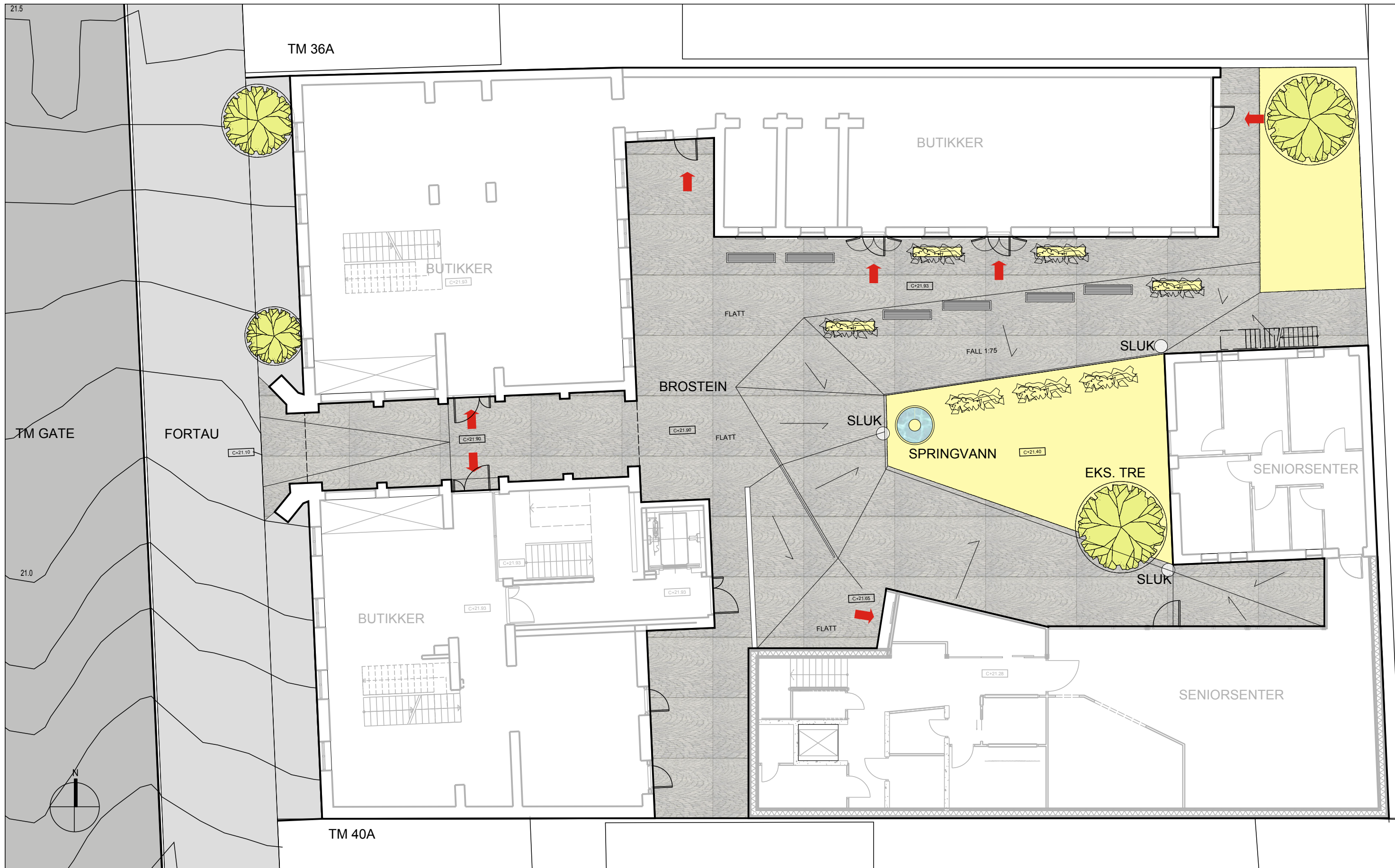


	<b>Plan- og bygningsetaten</b>	Bestillingsnummer: Referanse: Objektnummer: Bruker: MAAA KDP-BB,KDP-13,KDP-4	<b>BYGGESOMRÅDER</b> Boliger med tilhørende anlegg Mer enn to formål innen samme område Forretnings-, kontor, kino, teater o.l. Industri, lager, verksted, kollektivt Offentlig bygning Almennyttig formål <b>STREKESYMBOLER</b> Byggegrense Planens begrensning	<b>OFFENTLIGE TRAFIKKOMRÅDER</b> Kjørevei, parkering Annet veiareal Fortau, gang- og sykkelvei Sporvei, jernbane, kollektivt <b>FRONNRÅDER</b> Park, turvei, idrett og sport	<b>FAREROMRÅDER</b> Høyseppningsanlegg, ras- og flomfare <b>SPEKULOMRÅDER</b> Friluftsområde, parkbelte m.m. Kommuneleiet areal, grav- og urnelund <b>LANDBRUKSOMRÅDER</b> Jord- og skogbruk, gartneri	<b>FELLESOMRÅDER</b> Felles avtjøsel Felles areal (parkering) Felles areal, lekeplass, gårdsplass Felles areal, gangvei	Plan under behandling
	Målestokk 1:500 Dato 03.11.2010 © Plan- og bygningsetaten, Oslo	<b>D-01</b>	Internet: <a href="http://www.pbe.oslo.kommune.no">http://www.pbe.oslo.kommune.no</a> Bestillingstjenester: <a href="http://www.byggesak.com/bestillingstjenester">http://www.byggesak.com/bestillingstjenester</a>				



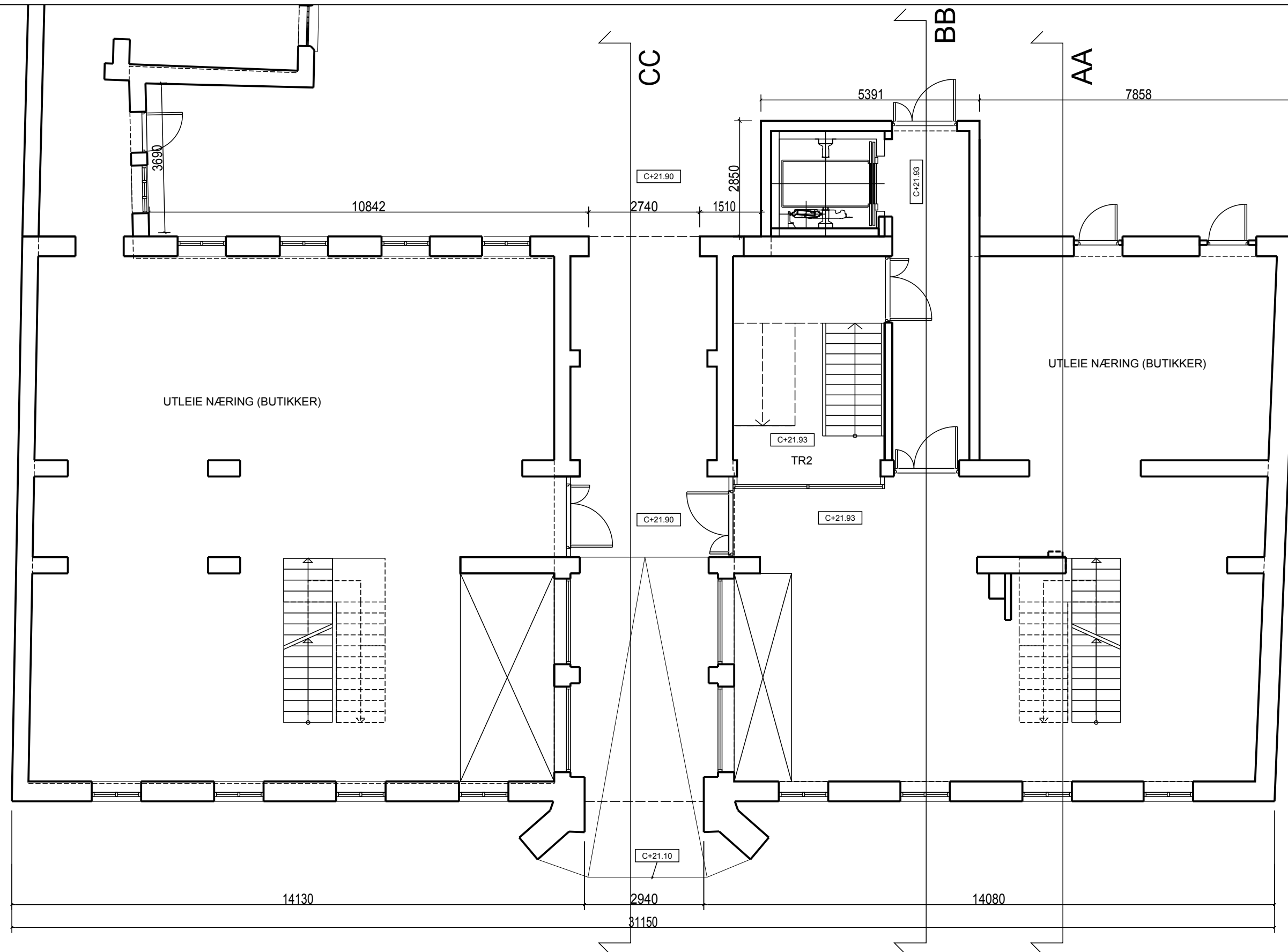
PROSJEKT:  
**Thorvald Meyers gt. 38 (TM 38)**  
**BIOS**  
 arkitekter  
 Hammersborg Torg 3  
 0179 OSLO

TITTEL:  
**UTOMHUSPLAN  
 GÅRDSROM OG  
 PORTAL**

SØKNAD OM RAMMETILLATELSE	05.12.2011	A	VIV
ENDRINGEN GJELDER:	DATO:	REV	SIGN

SAKSBEH.: VIV    TEGNET AV: VIV  
 MÅLESTOKK:  
 1:150  
 TEGN. NR:  
**D-02**

KONTROLL: BIH  
 DATO:  
 19.07.2011  
 REV.  
**A**



PROSJEKT:

**Thorvald Meyers gt. 38 (TM38)**

TITTEL:  
**BRANNSTASJON  
 NY PLAN 1**

SØKNAD OM RAMMETILLATELSE	05.12.2011	A	VIV
ENDRINGEN GJELDER:	DATO:	REV	SIGN

SAKSBEH.: VIV    TEGNET AV: VIV

MÅLESTOKK:  
 1:100

TEGN. NR:

**E-07**

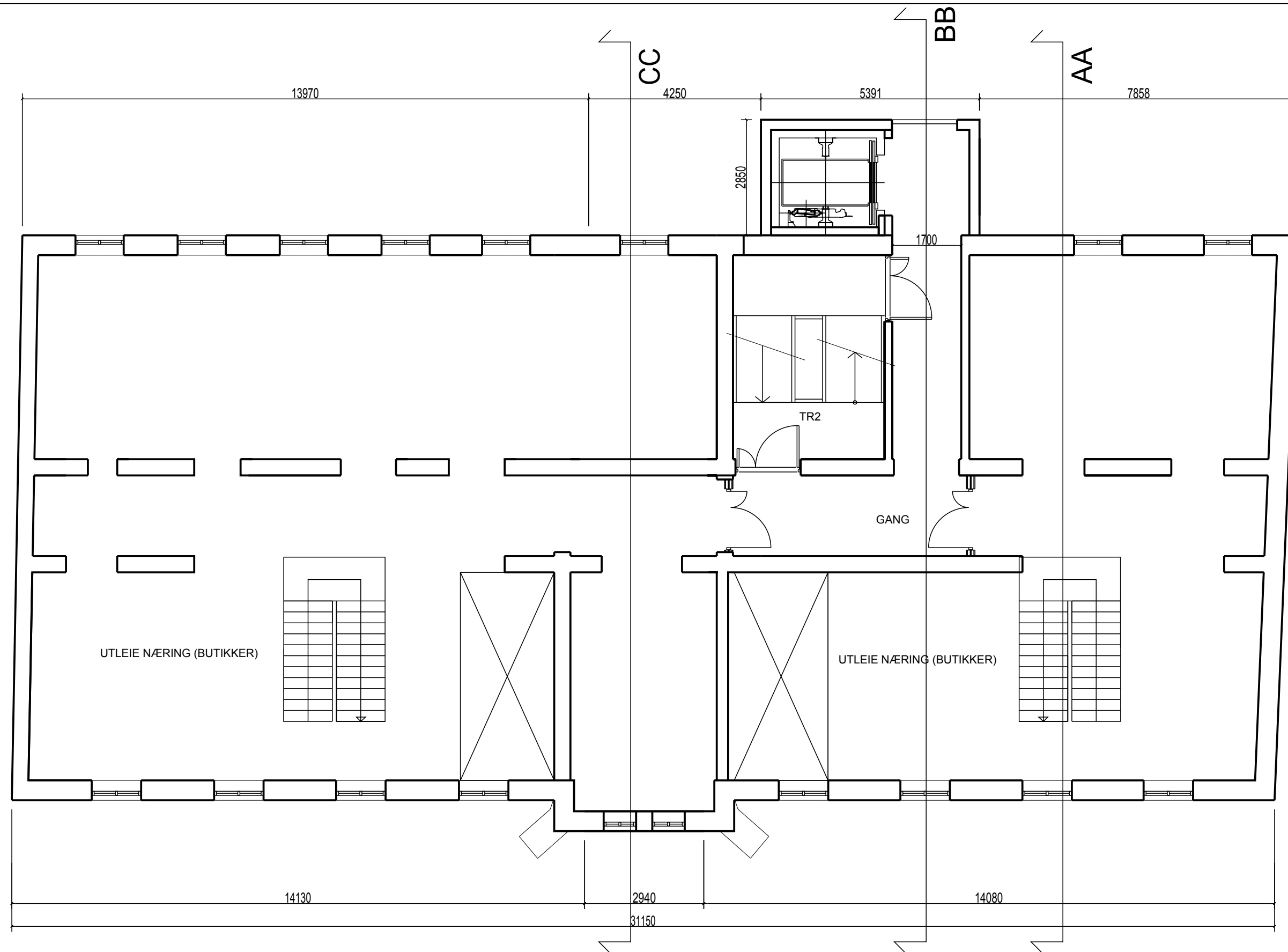
KONTROLL: BIH

DATO:  
 19.07.2011

REV.

**A**

**BIOS**  
 arkitekter  
 Hammersborg Torg 3  
 0179 OSLO



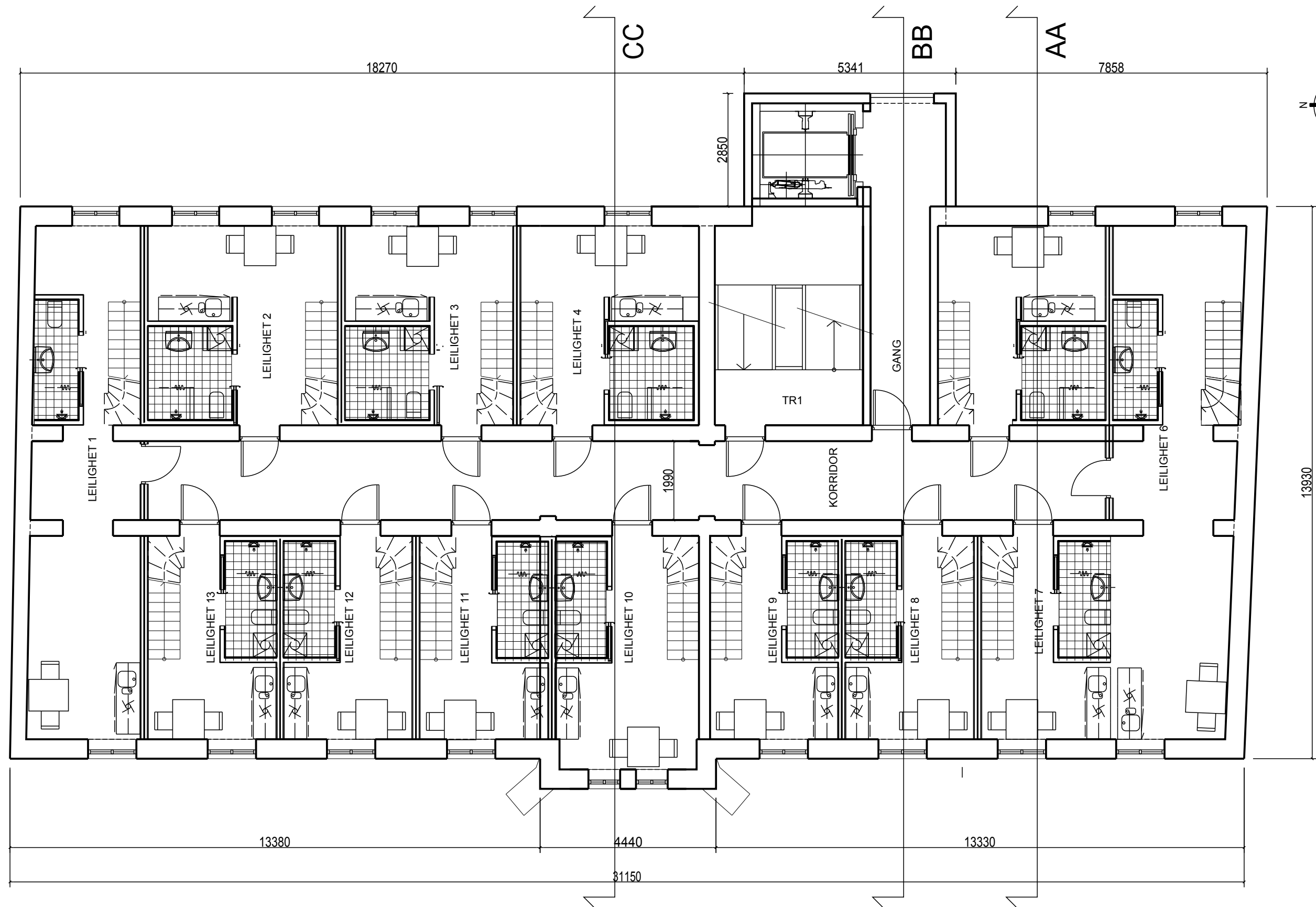
PROSJEKT:  
**Thorvald Meyers gt. 38 (TM38)**  
**BIOS**  
 arkitekter  
 Hammersborg Torg 3  
 0179 OSLO

TITTEL:  
**BRANNSTASJON  
 NY PLAN 2**

SØKNAD OM RAMMETILLATELSE	05.12.2011	A	VIV
ENDRINGEN GJELDER:	DATO:	REV	SIGN

SAKSBEH.: VIV    TEGNET AV: VIV  
 MÅLESTOKK:  
 1:100  
 TEGN. NR:  
**E-08**

KONTROLL: BIH  
 DATO:  
 19.07.2011  
 REV.  
**A**



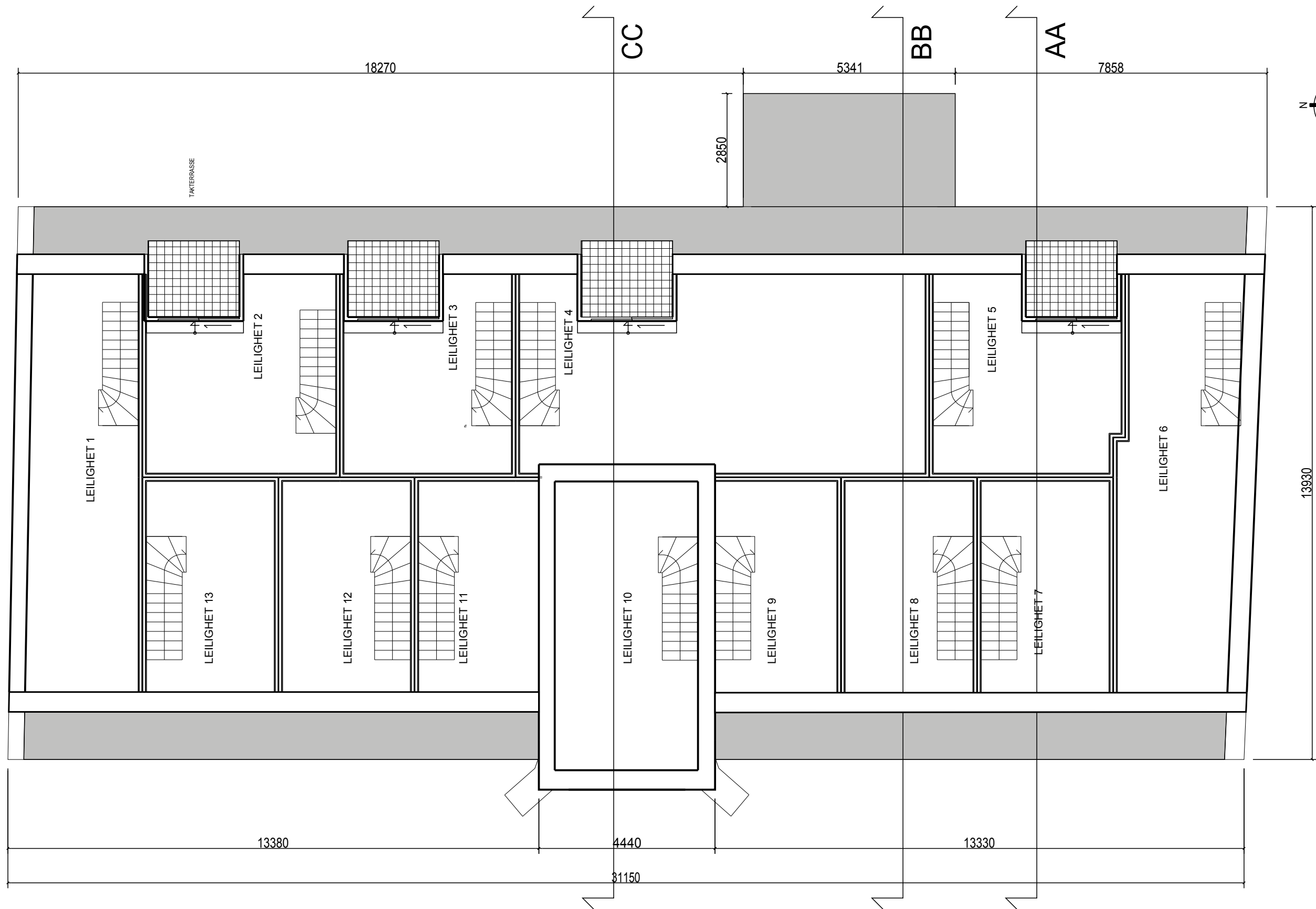
PROSJEKT:  
**Thorvald Meyers gt. 38 (TM38)**

TITTEL:  
**BRANNSTASJON  
 NY PLAN 3**

SAKSBEH.: VIV	TEGNET AV: VIV	KONTROLL: BIH
MÅLESTOKK:	1:100	DATO: 19.07.2011
TEGN. NR:	<b>E-09</b>	REV.
SØKNAD OM RAMMETILLATELSE	05.12.2011	A VIV
ENDRINGEN GJELDER:	DATO:	REV SIGN

**BIOS**  
 arkitekter  
 Hammersborg Torg 3  
 0179 OSLO

**A**



PROSJEKT:  
**Thorvald Meyers gt. 38 (TM38)**

TITTEL:  
**BRANNSTASJON  
 NY PLAN LOFT**

SØKNAD OM RAMMETILLATELSE	05.12.2011	A	VIV
ENDRINGEN GJELDER:	DATO:	REV	SIGN

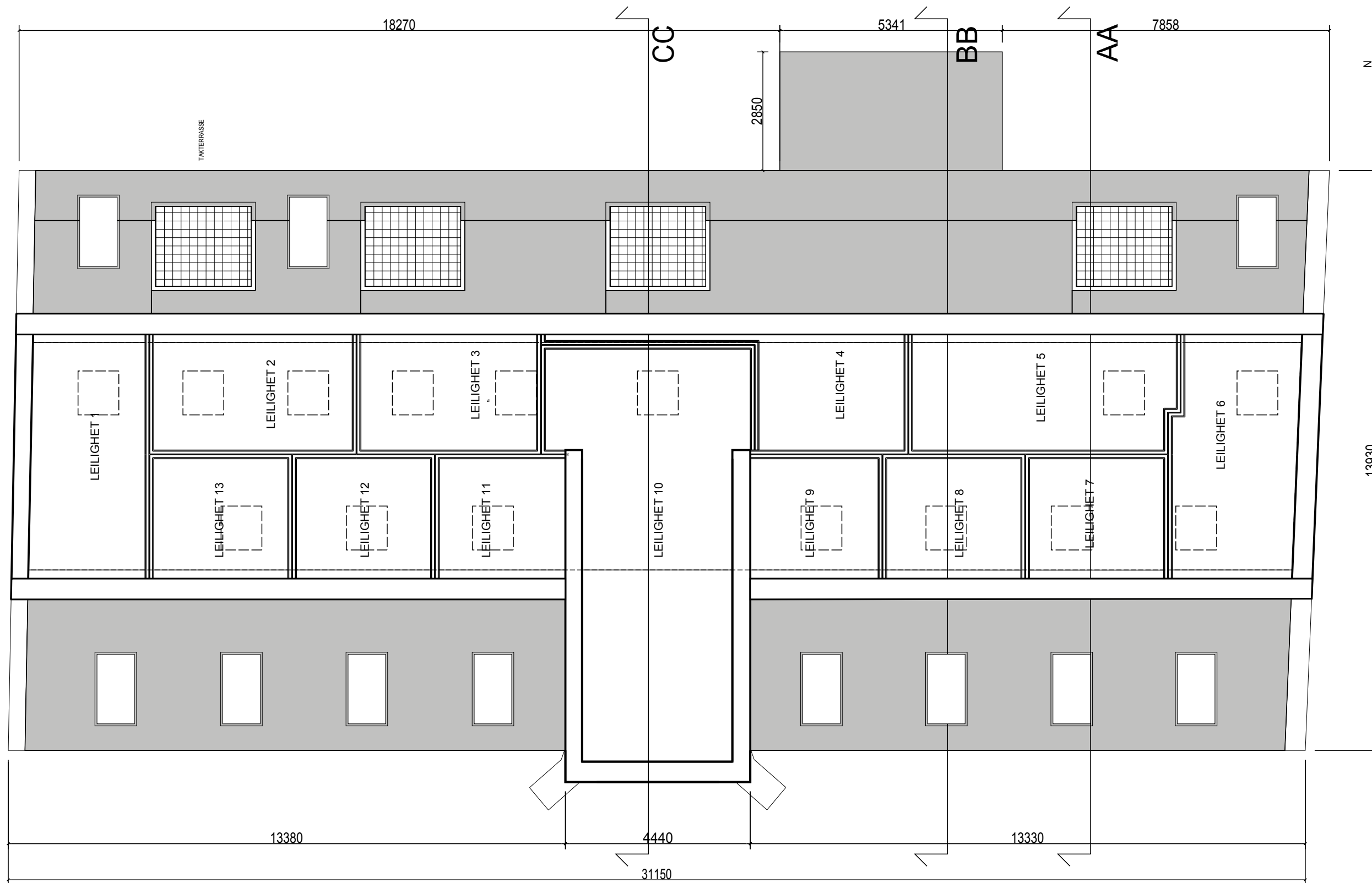
SAKSBEH.: VIV    TEGNET AV: VIV  
 MÅLESTOKK:  
 1:100

KONTROLL: BIH  
 DATO:  
 19.07.2011  
 REV.

**BIOS**  
 arkitekter  
 Hammersborg Torg 3  
 0179 OSLO

TEGN. NR:  
**E-10**

**A**



PROSJEKT:  
**Thorvald Meyers gt. 38 (TM38)**

TITTEL:  
**BRANNSTASJON  
NY PLAN HEMS**

SAKSBEH.: VIV	TEGNET AV: VIV	KONTROLL: BIH
MÅLESTOKK:	1:100	DATO: 19.07.2011
TEGN. NR:	<b>E-11</b>	REV.
SØKNAD OM RAMMETILLATELSE	05.12.2011	A VIV
ENDRINGEN GJELDER:	DATO:	REV SIGN

**BIOS**  
arkitekter  
Hammersborg Torg 3  
0179 OSLO

**A**



PROSJEKT:  
**Thorvald Meyers gt. 38 (TM38)**

**BIOS**  
 arkitekter  
 Hammersborg Torg 3  
 0179 OSLO

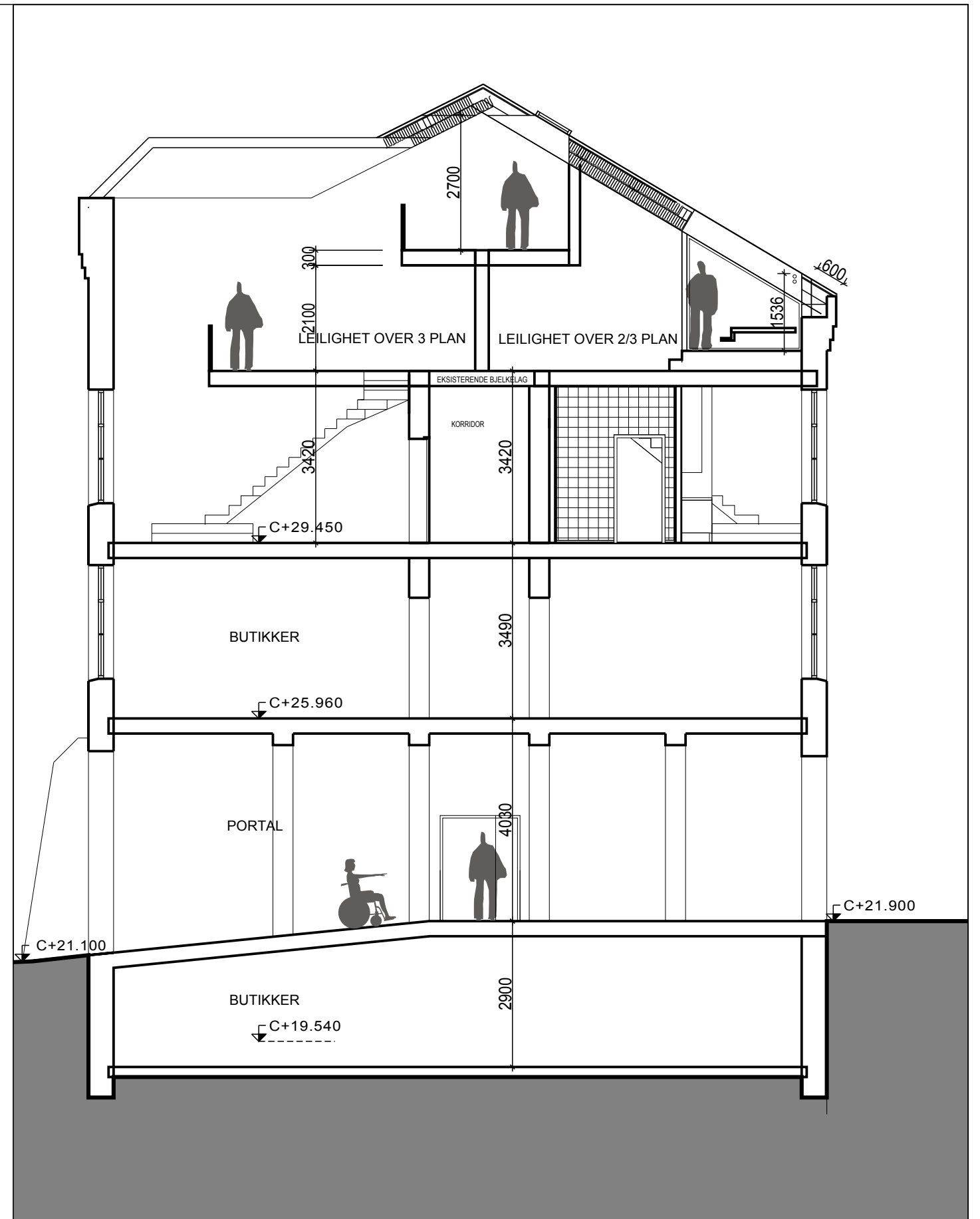
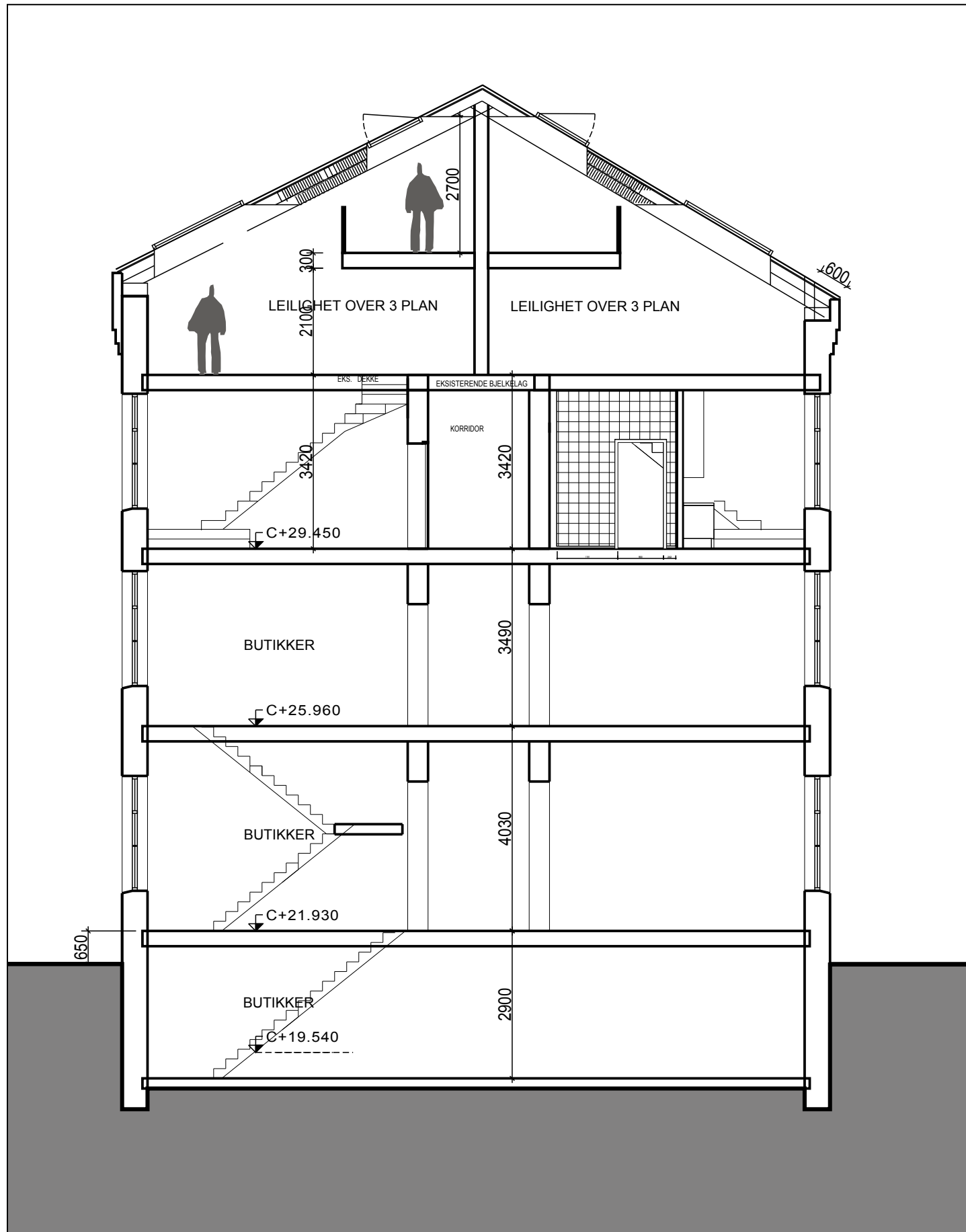
TITTEL:  
**BRANNSTASJON  
 NY FASADE VEST (MOT GATE)**


SØKNAD OM RAMMETILLATELSE	05.12.2011	A	VIV
ENDRINGEN GJELDER:	DATO:	REV	SIGN

SAKSBEH.: VIV	TEGNET AV: VIV
MÅLESTOKK:	1:100
TEGN. NR:	<b>E-13</b>

KONTROLL: BIH
DATO: 19.07.2011
REV. <b>A</b>



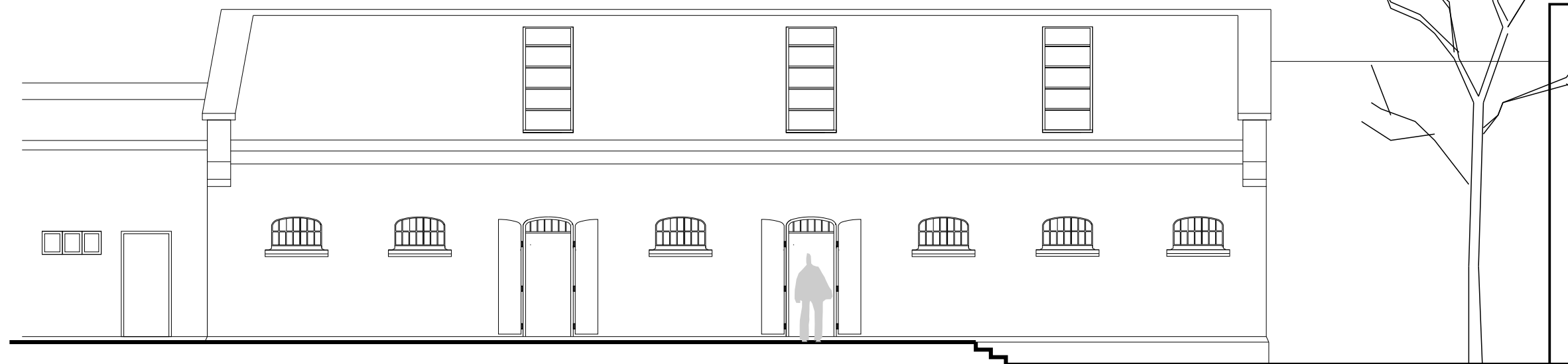
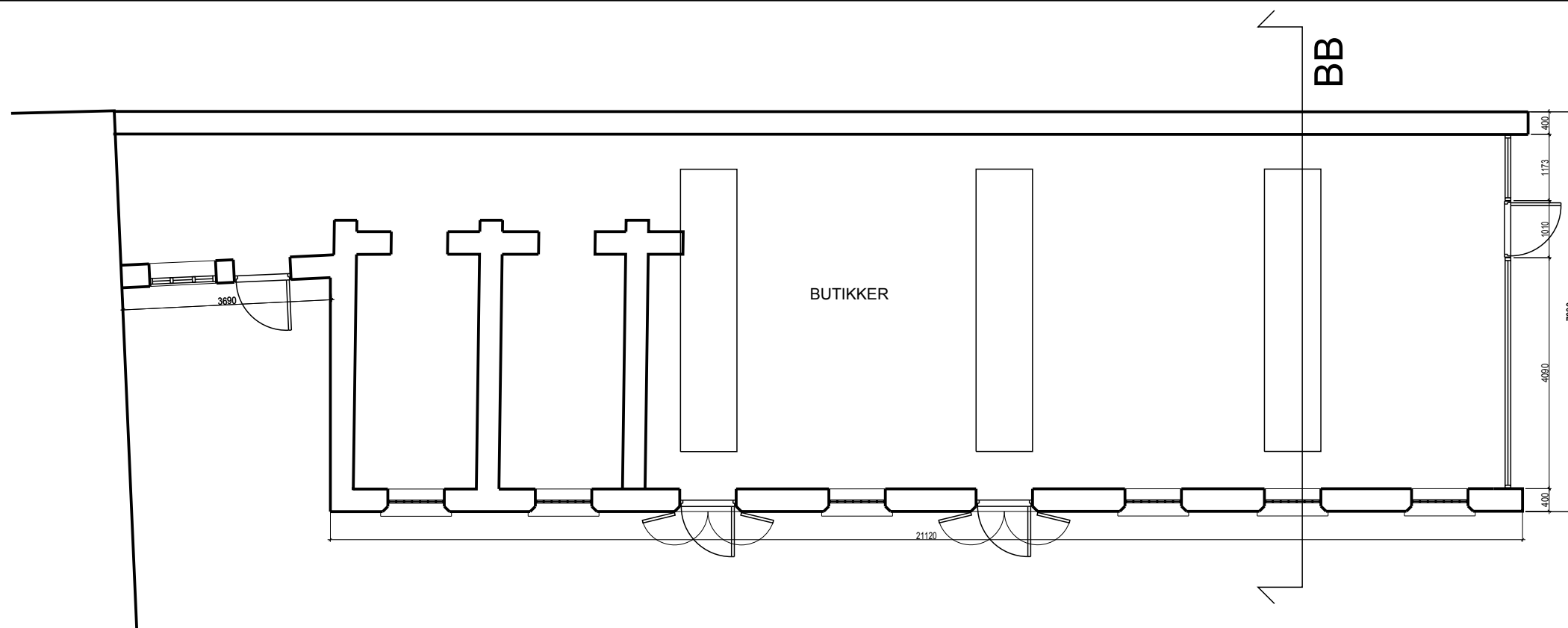


PROSJEKT:  
**Thorvald Meyers gt. 38 (TM38)**  
  
 Hammersborg Torg 3  
 0179 OSLO


TITTEL:  
**BRANNSTASJON  
 NYTT SNITT AA OG CC**

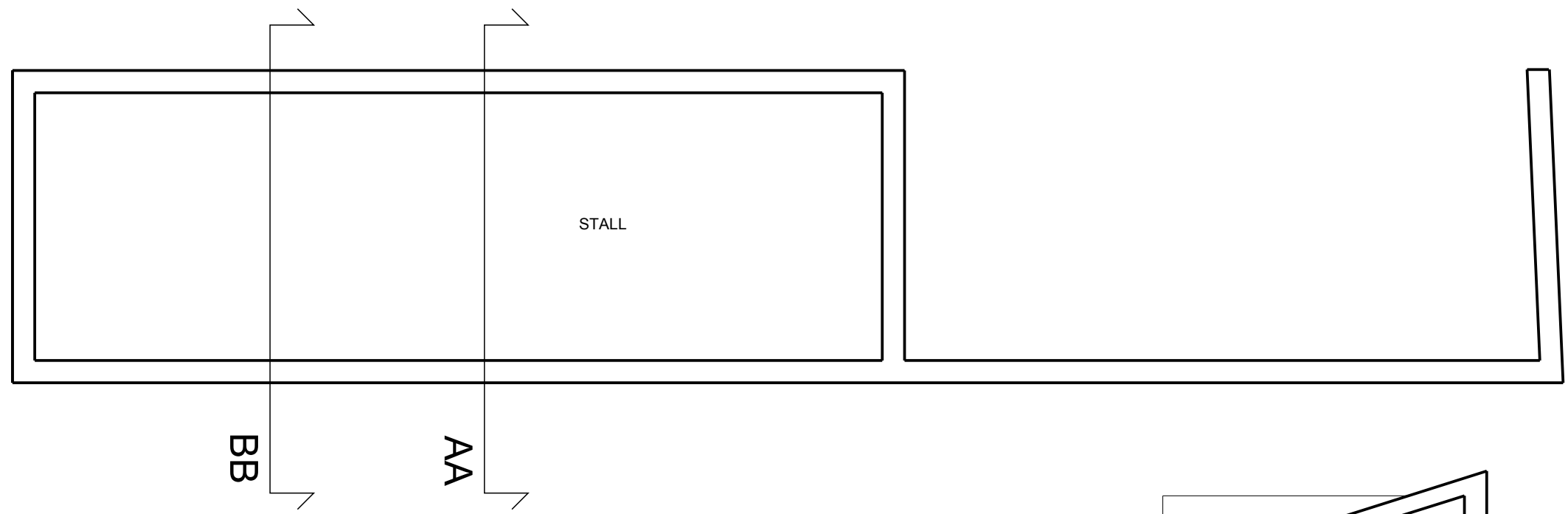
SØKNAD OM RAMMETILLATELSE	05.12.2011	A	VIV
ENDRINGEN GJELDER:	DATO:	REV	SIGN

SAKSBEH.: VIV	TEGNET AV: VIV	KONTROLL: BIH
MÅLESTOKK:	1:100	DATO: 19.07.2011
TEGN. NR:	<b>E-14</b>	REV.
		<b>A</b>



FASADE SYD

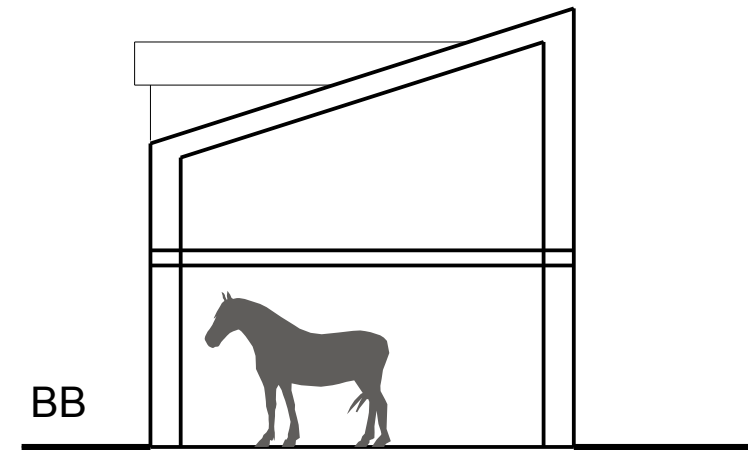
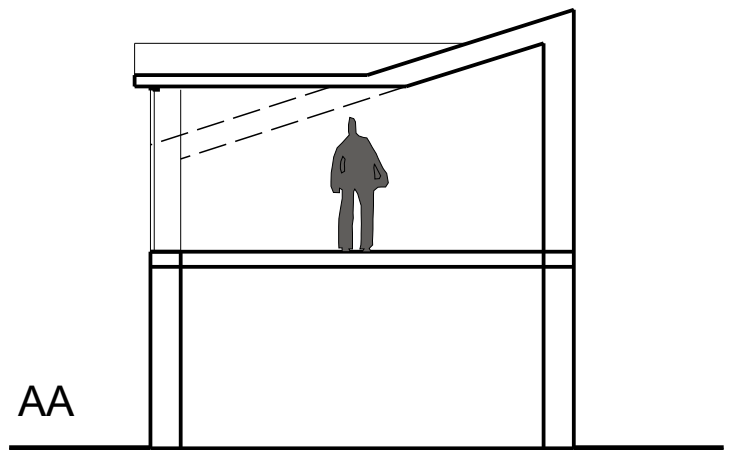
PROSJEKT: <b>Thorvald Meyers gt. 38 (TM38)</b>	TITTEL: <b>FENGSEL          NY PLAN 1 OG FASADE SYD</b>		SAKSBEH.: VIV	TEGNET AV: VIV	KONTROLL: BIH
			MÅLESTOKK: 1:100		DATO: 19.07.2011
 Hammersborg Torg 3 0179 OSLO			TEGN. NR: <b>E-15</b>		REV.
		-----TEKST HER-----	17.02.2010	----	*
		ENDRINGEN GJELDER:	DATO:	REV	SIGN



STALL ER REVET  
GARASJE ER REVET



AVTRYKK ETTER BYGG



PROSJEKT:

**Thorvald Meyers gt. 38 (TM38)**

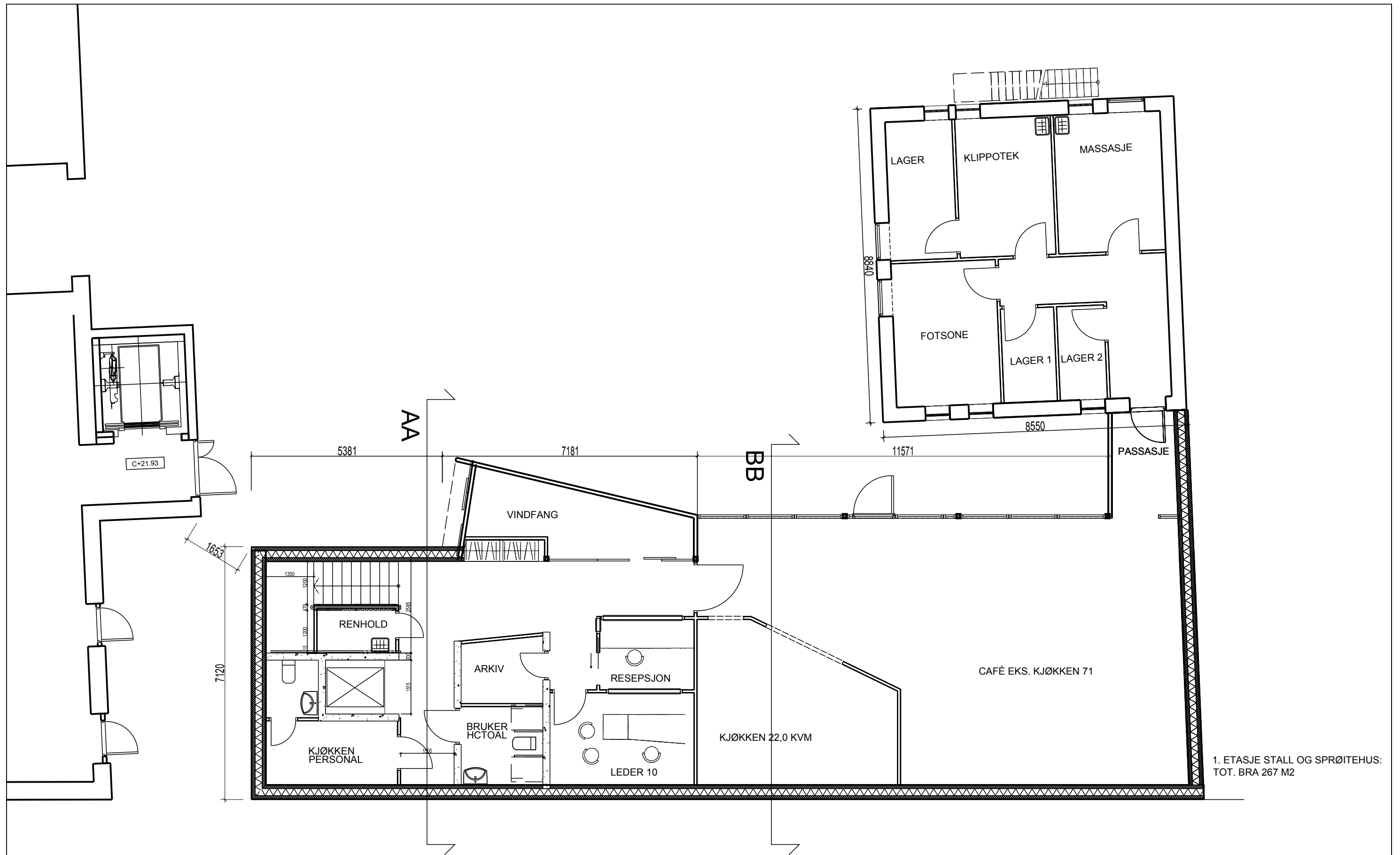
TITTEL:  
**STALL -  
FOTO OG  
ANTATT PLAN OG SNITT**

SØKNAD OM RAMMETILLATELSE	05.12.2011	A	VIV
ENDRINGEN GJELDER:	DATO:	REV	SIGN

SAKSBEH.: VIV	TEGNET AV: VIV	KONTROLL: BIH
MÅLESTOKK:	1:100	DATO: 19.07.2011
TEGN. NR:	<b>E-22</b>	REV.
		<b>A</b>

Hammersborg Torg 3  
0179 OSLO

**BIOS**  
arkitekter



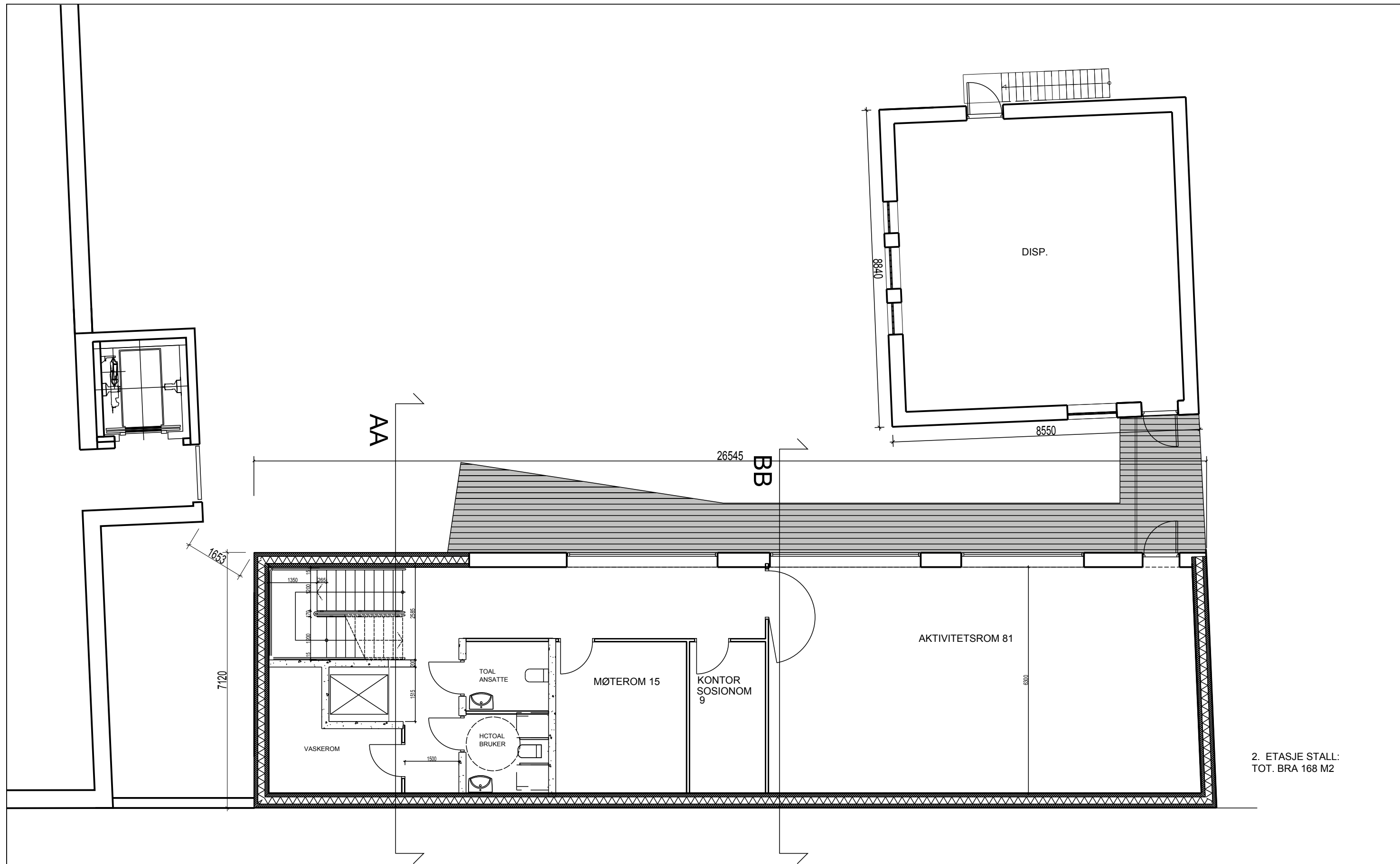
PROSJEKT:  
**Thorvald Meyers gt. 38 (TM38)**  
**BIOS**  
 arkitekter  
 Hammersborg Torg 3  
 0179 OSLO

TITTEL:  
 NYBYGG FOR  
 STALL OG SPRØITEHUS  
 NY PLAN 1

SØKNAD OM RAMMETILLATELSE	05.12.2011	A	VIV
ENDRINGEN GJELDER:	DATO:	REV	SIGN

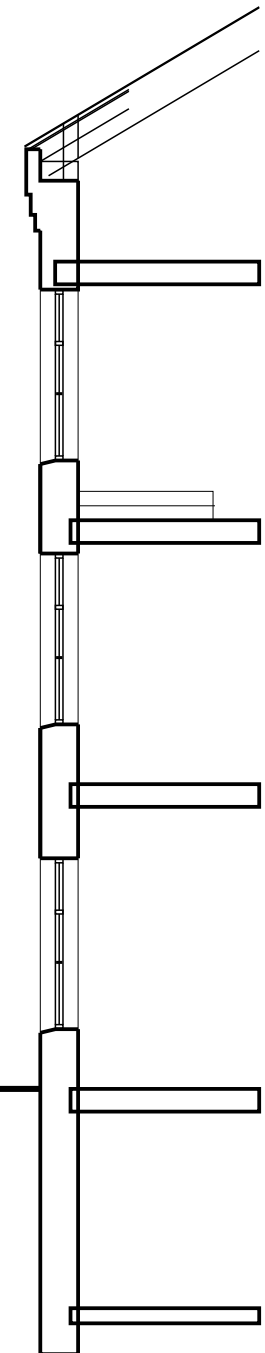
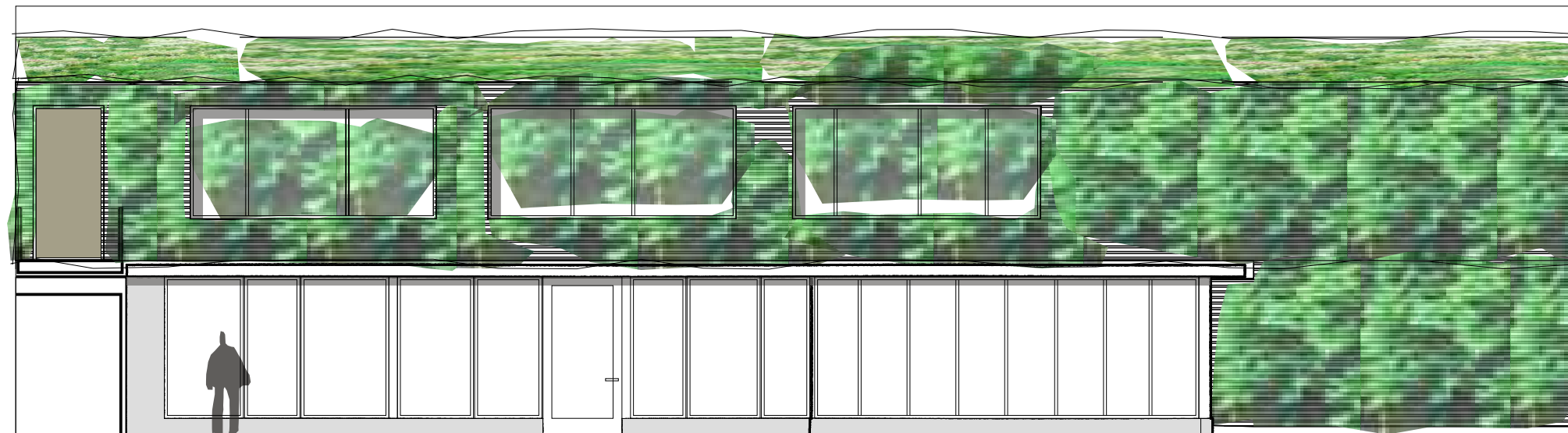
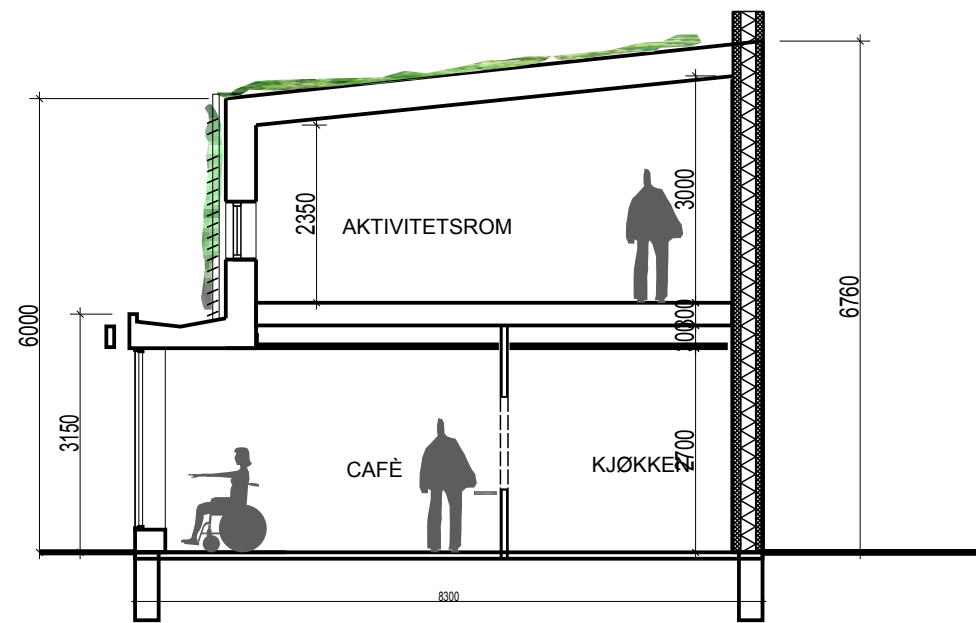
SAKSBEH.: VIV    TEGNET AV: VIV  
 MÅLESTOKK:  
 1:100  
 TEGN. NR:  
**E-23**


KONTROLL: BIH  
 DATO:  
**05.10.2011**  
 REV.  
**A**



2. ETASJE STALL:  
TOT. BRA 168 M2

PROSJEKT:  <b>Thorvald Meyers gt. 38 (TM38)</b>	TITTEL: <b>NYBYGG FOR STALL OG SPRØITEHUS NY PLAN 2</b>			SAKSBEH.: VIV	TEGNET AV: VIV	KONTROLL:
				MÅLESTOKK:	1:100	DATO: 05.10.2011
				TEGN. NR:	<b>E-24</b>	REV.
				SØKNAD OM RAMMETILLATELSE		05.12.2011
				ENDRINGEN GJELDER:	DATO:	REV SIGN
Hammersborg Torg 3 0179 OSLO		<b>BIOS</b> arkitekter				<b>A</b>



PROSJEKT:  
**Thorvald Meyers gt. 38 (TM38)**  
  
 Hammersborg Torg 3  
 0179 OSLO

TITTEL:  
 NYBYGG FOR  
 STALL, FASADE NORD,  
 SNITT AA OG BB

SØKNAD OM RAMMETILLATELSE	05.12.2011	A	VIV
ENDRINGEN GJELDER:	DATO:	REV	SIGN

SAKSBEH.: VIV    TEGNET AV: VIV  
 MÅLESTOKK:  
 1:100  
 TEGN. NR:  
**E-25**

KONTROLL: BIH  
 DATO:  
 19.07.2011  
 REV.  
**A**