



Sakstittel:

Navnsetting av vei Åslandkrysset - Åsland skytefelt

Saken behandles i:
Bydelsutvalget

Møtedato:
25.10.2012

Utvalgssaksnr.:

Saksbeh: Mette Synnøve Fjeldstad

Arkivkode: 011.4

Saksmappe: 2012/777

Utredning

1 Problemstilling

I henvendelse av 20.09.2012 fra Plan- og bygningsetaten bes det om at bydelen navnsetter veien fra Åslandkrysset, rundt Åsland pukkverk til skytebanen

2 Bakgrunn

2.1 Faktaopplysninger

Bydelsutvalgene er delegert myndighet til å fatte avgjørelser i navnesaker.

Saken ble oversendt navnerådet for uttalelse og ble behandlet i møte 26.09.2012.

Navnerådet legger følgende til grunn for sitt forslag:

- Det har vært en lang og smertefull prosess fra skytebanen i Prinsdal ble nedlagt frem til rammetillatelsen for Åsland skytebane ble gitt 04.06.2012
- Den nye veien til skytefeltet vil for alle være slutten på den vei som må tilbakelegges for å komme frem til skytefeltet
- Det foreslåtte navns betydning er velkjent for alle i skytermiljøet, slik at man vil forstå at man er på rett vei

Med bakgrunn i dette innstiller et enstemmig navneråd på at veien navnsettes Sluttstykket.

Forslaget har vært oversendt Språkrådet som ikke hadde merknader til navneforslaget ut over at de syntes det var et godt og originalt navn.

2.2 Vedlegg

- Henvendelse av 20.09.2012 fra Plan- og bygningsetaten
- Kart over området
- Referat fra navnerådet
- Uttalelse fra Språkrådet

3 Oppsummering/konklusjon

Ut fra ovennevnte anbefaler bydelsdirektøren at veien fra Åslandkrysset, rundt Åsland pukkverk til skytebanen navnesettes Sluttstykket.

Bydelsdirektørens forslag til vedtak

Veien fra Åslandkrysset, rundt Åsland pukkverk til skytebanen navnesettes Sluttstykket.

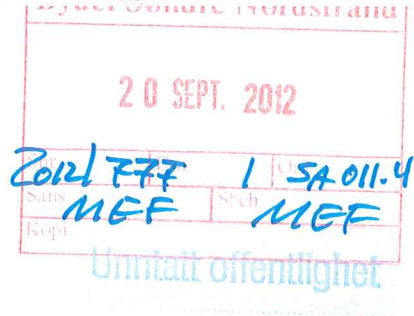
Bydel Søndre Nordstrand, 08.10.2012



Jan Hagen
bydelsdirektør



Oslo kommune
Plan- og bygningsetaten



Bydel Søndre Nordstrand
v/Mette S. Fjeldstad
Postboks 180 Holmlia
1203 OSLO

Dato: 20.09.2012

Deres ref:

Vår ref (saksnr): 201212283-1 Saksbeh: Stig Knutsen
Oppgis alltid ved henvendelse

Arkivkode:

ANMODNING OM NAVNSETTING AV VEI

Reguleringsplanen for Åsland skytefelt ble vedtatt 23.3.2011, og reguleringsvedtaket inkluderer en delvis ny vei (jf sak 200901233). Veien starter i Åslandskrysset og går rundt Åsland pukkverk, jf vedlagt plankart.

I sak 201200595 ble det 4.6.2012 gitt rammetillatelse for Åsland skytebane. Bygget skal tildeles adresse og etter en konkret vurdering finner vi det nødvendig at regulert vei gis eget navn. Matrikkelenheten ved Plan- og bygningsetaten har ansvaret for adressering av den nye bebyggelsen, og i den forbindelse anmoder vi herved om at bydel Søndre Nordstrand starter en navnssettingsprosess for å få navnsatt denne nye veien.

PLAN- OG BYGNINGSETATEN
Avdeling for Geodata
Matrikkelenheten

Dette dokumentet er elektronisk godkjent 20.09.2012 av:

*Stig Knutsen - Saksbehandler
Kristin Tveit - Enhetsleder*

Vedlegg:
Vedtakskart



Plan- og bygningsetaten
Boks 364 Sentrum
0102 Oslo

Besøksadresse:
Vahls gate 1, 0187 Oslo
www.pbe.oslo.kommune.no

Sentralbord: 02 180 Bankgiro: 1315.01.01357
Kundesenteret: 23 49 10 00 Org.nr.: 971 040 823 MVA
Telefaks: 23 49 10 01
E-post: postmottak@pbe.oslo.kommune.no

Referat

Møte i navnerådet 26/9-12

Tema: "Navnsetting av ny vei på Åsland"

Arkivkode: 565.4

Tilstede: Hansen, Hjelmerud, Brudeli, Bjerke. Forfall: Dønhaug.

I Oslo kommune Plan-og bygningsetatens brev av 20/9-12 "anmodning om navnsetting av vei" framkommer bl.a.;

--Reguleringsplan for Åsland skytefelt ble vedtatt 23/3-11.

--Rammetillatelse ble gitt 4/6-12.

--Ny vei som ønskes navnsatt går fra Åslandskrysset fram til Åsland skytefelt.

Med ovennevnte som basis legger navnerådet følgende til grunn for sitt vedtak:

--Det har vært en lang og smertelig prosess fra skyttebanen i Prinsdal ble nedlagt fram til rammetillatelsen ble gitt 4/6 d.å.

--Den nye vei til skytefeltet vil for alle være slutten på den vei som må tilbakelegges , for å komme fram til skytefeltet.

--Det foreslåtte navns betydning er velkjent for alle i skyttemiljøet, slik at man vil forstå at man er på rett vei. (De fleste Kirkeveier leder fram til kirken).

Navnerådet innstiller enstemmig med bakgrunn i det anførte at ny vei til Åsland skytefelt navnsattes med:

Sluttstykket.

(P.S I "Aften" for 26/9 er det en bred omtale av ny bebyggelse på Helsfyr og Bryn. Her framkommer det at en vei i området er navnsatt "Innspurten". Et navn som vel kan settes i "bås" med vårt forslag av i dag).

For navnerådet


Einar Bjerke

Leder

⌈
Bydel Søndre Nordstrand
v/Mette S. Fjeldstad

⌋

REF.
565.4

VÅR REF.
363-02

DATO
3.10.2012

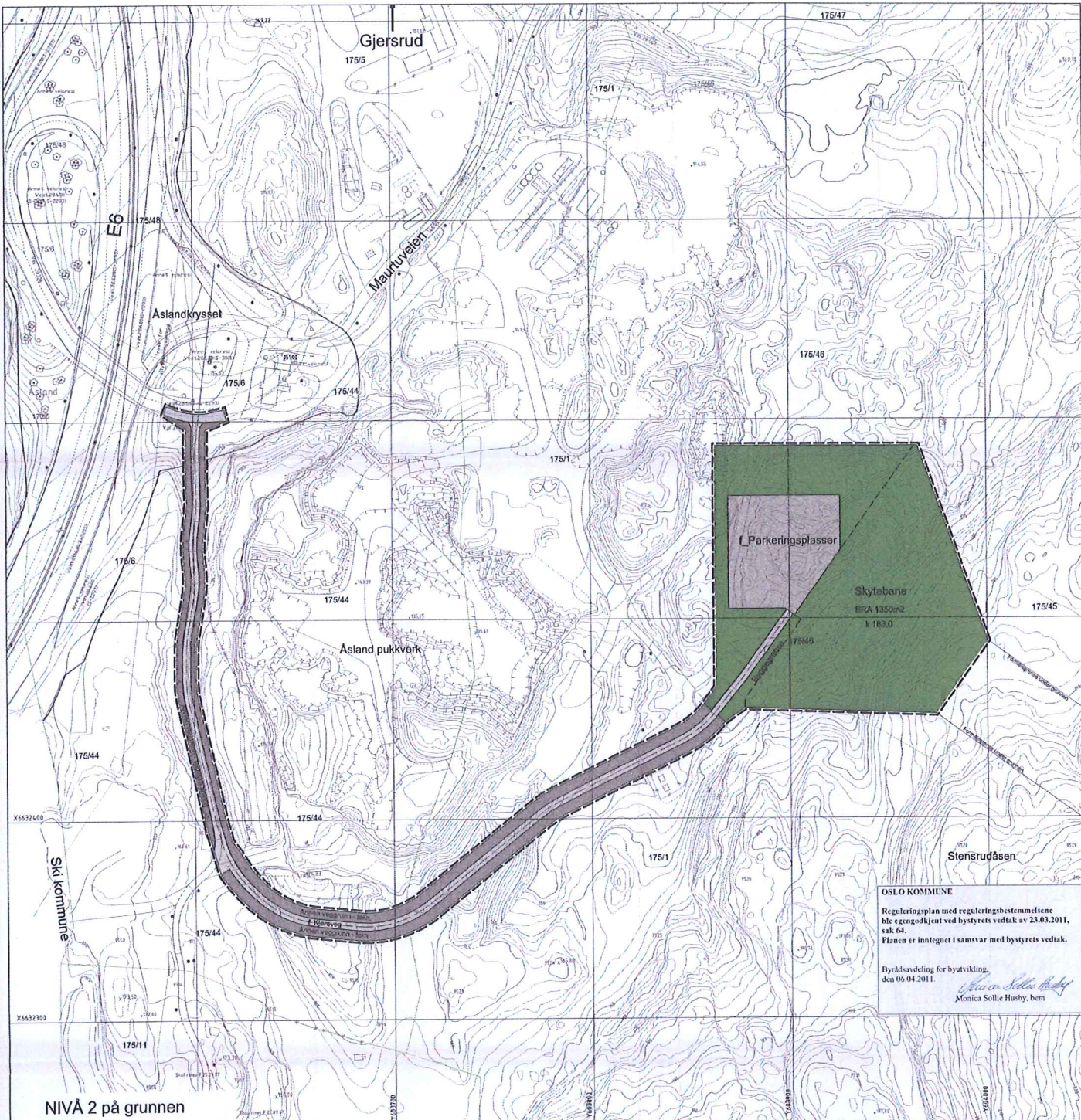
Navnsetting av ny vei i Søndre Nordstrand bydel

Vi synes det nye veinavnet *Sluttstykket* er et godt og originalt navn, og har ingen ytterligere merknader.

For navnekonsulentene

Line Lysaker Heinesen
Sekretær/førstekonsulent





OSLO KOMMUNE
 Reguleringsplan med reguleringsbestemmelser ble egengodkjent ved bystyrets vedtak av 23.03.2011, sak 64.
 Planen er inntegnet i samsvar med bystyrets vedtak.

Byrådsavdeling for byutvikling,
 den 06.04.2011. *Monica Sollie Husby*
 Monica Sollie Husby, bnm

NIVÅ 2 på grunnen

TEGNFORKLARING NIVÅ 1 - under grunnen

PBL KAP. 12 REGULERINGSPLAN
 BEBYGGELSE OG ANLEGG

■ Skytebane

LINJE- OG PUNKTSYMBOLER

--- Planens avgrensning
 --- Formålsgrensning
 --- Formålsgrensning

ORIGINAL

BEBYGGELSE OG ANLEGG NIVÅ 2 - på grunnen

■ Skytebane

SAMFERDSLSANLEGG OG TEKNISK INFRASTRUKTUR

■ Kjøreveg
 ■ Annen veggrunn - teknisk anlegg
 ■ Parkeringsplasser

LINJE- OG PUNKTSYMBOLER

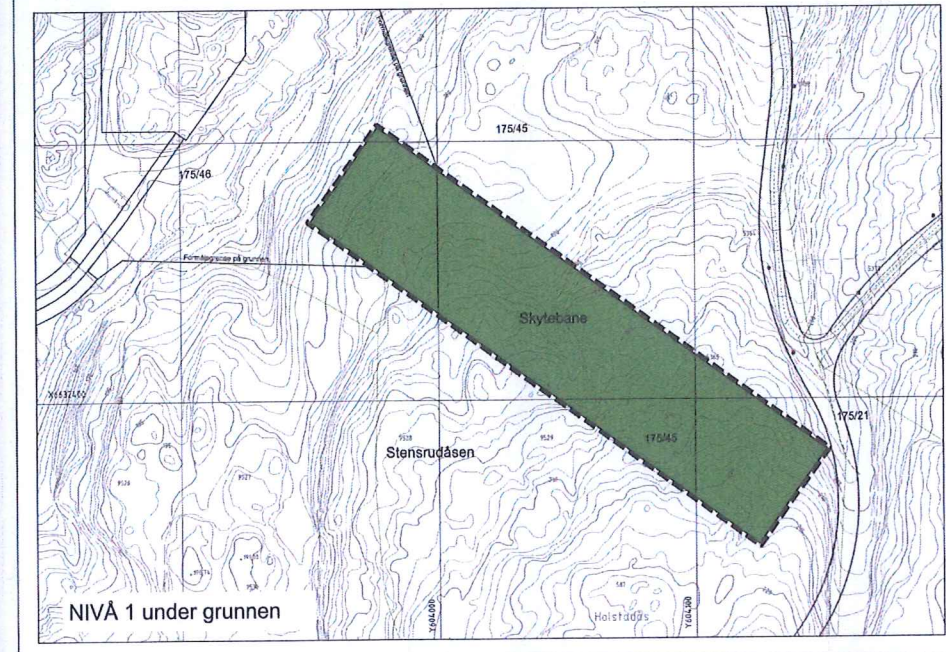
--- Planens avgrensning
 --- Formålsgrensning
 --- Byggegrense
 --- Regulert senterlinje

ANNEN INFORMASJON

--- Eksisterende eiendomsgrrensning
 --- Regulering som oppheves

Målestokk: 1:1000
 Tegnr.nr.: OP2-200901233
 Sakshandl.nr.: BKULEM
 Dato: 10.06.2010
 Rev.: 08.12.2010

Forfatter	Dato	Saknr.	Byrådsmedlem
Bakshandling i følge plan- og bygningsloven	28.05.2010	200901233	Kjell Kinnland Jacobsen
Plan- og bygningsloven vedt. om utarbeidelse av etater	09.09.-20.09.2010	200901233	Thor Øivind Levdal
Kart kontrollert for overensstemmelse	09.12.2010	200901233	Inger Lisa Kristiansen



NIVÅ 1 under grunnen