



Oslo kommune  
**Bydel Stovner**

Miljø-, plan- og samferdselskomiteen

**Møteinnkalling 5/14**

---

**Møte:** Miljø-, plan- og samferdselskomiteen  
**Møtested:** Bydelssalen, Karl Fossumsvei 30  
**Møtetid:** Tirsdag 03. juni 2014 kl. 18.00  
**Sekretariat:** Administrasjonen

---

**SAKSKART**

Møtet innledes med åpen halvtime.

Godkjenning av innkalling  
Godkjenning av sakskart

**Saker til behandling**

Sak 23/14 Protokoll fra møte i MPS 06.05.14  
Sak 24/14 Bymiljøetaten orienterer  
Sak 25/14 Midtveisevaluering av informasjonspunktet på Stovner senter  
Sak 26/14 Eventuelt  
Sak 27/14 Orienteringssaker

**MILJØ-, PLAN- OG SAMFERDSELSKOMITEEN**

Per Opsahl  
leder

Reidunn Myster Beier  
sekretær



## **Sak 23/14    Protokoll fra møte i MPS 06.05.14**

Arkivsak: 201400010

Arkivkode: 026.9

Saksbehandler: Aas Turid

<b>Saksgang</b>	<b>Møtedato</b>	<b>Saknr</b>
Miljø-, plan- og samferdselskomitéen	03.06.14	23/14

### **PROTOKOLL FRA MØTE I MPS 06.05.14**

**Vedlagt oversendes protokollen fra MPS møte 06.05.14**

#### **Bydelsdirektørens forslag til vedtak**

*Protokoll fra møte i MPS 06.05.14 godkjennes*

Turid Aas  
fagkonsulent

Vedlegg

## Sak 24/14 Bymiljøetaten orienterer

Arkivsak: 201400276

Arkivkode: 609

Saksbehandler: Beier Reidunn Myster

### Saksgang

Miljø-, plan- og samferdselskomitéen

### Møtedato

03.06.14

### Saknr

24/14

### BYMILJØETATEN ORIENTERER

Bymiljøetaten orienterer om arbeid innen samferdselsfeltet og gjeldende driftsavtale.

### **Bydelsdirektørens forslag til vedtak**

*Bymiljøetatens informasjon tas til orientering.*

Maria Brattebakke  
bydelsdirektør

Reidunn Myster Beier  
spesialkonsulent

## Sak 25/14 Midtveisevaluering av informasjonspunktet på Stovner senter

Arkivsak: 201300231

Arkivkode: 061.0

Saksbehandler: Behring Andreas Mjærum

Saksgang	Møtedato	Saknr
Helse- og sosialkomitéen	02.06.14	
Ungdomsrådet	02.06.14	
Miljø-, plan- og samferdselskomitéen	03.06.14	25/14
Oppvekst- og kulturkomitéen	03.06.14	
Arbeidsutvalget	05.06.14	
Råd for funksjonshemmede	12.06.14	
Bydelsutvalget	19.06.14	

### Tidligere vedtak i saken:

Vedtak fra tidligere behandling(er) mangler.

## MIDTVEISEVALUERING AV INFORMASJONSPUNKTET PÅ STOVNER SENTER

### Sammendrag:

Bydel Stovner etablerte gjennom områdeløft Stovner sentrum en tilstedeværelse på Stovner senter den 10. desember 2013. Piloten varer ut 2014, og dette er en midtveisevaluering av arbeidet. Totalt har punktet hatt 6500 brukere i perioden 10.12.14 til og med 30.04.14. Det anbefales å arbeide videre med å få flere til å bruke punktet i sitt ordinære informasjonsarbeid, samt arbeide videre med teknisk utvikling.

### Saksframstilling:

Områdeløft Stovner sentrum igangsatte høsten 2013 arbeidet med å etablere et informasjonspunkt på Stovner senter. Bakgrunnen for etableringen er FAFOs anbefalinger om å forsterke informasjonsarbeidet på Stovner senter fordi det er den mest effektive kommunikasjonskanalen på Stovner. Informasjonspunktet åpnet 10. desember 2013, og det er i programplanen for 2014 vedtatt drift ut 2014. Deretter skal ordningen evalueres. Nå har informasjonspunktet vært i drift et halvt år, og denne saken er en statusrapport for arbeidet.

Målsettingen for pilotperioden er å forsøke ut ulike metoder og driftsmodeller for tilstedeværelse på Stovner senter innen utgangen av 2014, samt få erfaringer med samarbeid med frivillige organisasjoner og prøve ut hvordan en tilstedeværelse bidrar til informasjonsflyten internt i Bydel Stovner.

Informasjonspunktet er designet for en papirløs tilværelse med fokus på bruk av teknologiske løsninger og en arena for mellommenneskelig dialog. Punktet inneholder tre interaktive nettbrett som er låst til visse nettsider, en touchfølsom skjerm som fungerer som reklameplakat og en kontor plass som muliggjør en tilstedeværelse for ansatte hvor en kombinerer annet arbeid med tilstedeværelse.

Informasjonspunktet har vært bemannet alle tirsdager, onsdager og torsdager i perioden. Bemanningen har primært bestått av prosjektleder for informasjonspunktet, men også andre har bemannet det. Totalt har 20 ulike personer bemannet punktet, hvorav 8 av dem har vært frivillige.

Denne midtveiseevalueringen er basert på data i perioden 10. desember til og med 30. april. I den perioden har det vært om lag 6.500 brukere. Det tilsvarer over 60 om dagen. Det er nettbrettene som står for den største mengden brukere. I tabellen nedenfor bruken fremstilt.

Type besøk	Tilgjengelighet	Antall dager	Total bruk	Bruk pr. dag
Henvendelser på betjente dager	Tirsdag onsdag og torsdag fra 12-18	54	378	7
Kampanjer i regi av andre	10 kampanjer	21	825	40
Egne kampanjer	1 kampanje	3	56	19
Medvirkning Jesperud	1 medvirkningsprosess	3	218	73
Nettbrett	I senterets åpningstid	104	5000	48
<b>Total bruk</b>		<b>104</b>	<b>6477</b>	<b>62</b>

Kampanjer, stands og medvirkning er tiltak som fungerer godt. Informasjonspunktet gir en god ramme for dialog med mennesker om konkrete emner. Informasjonspunktet er minst besøkt når det er bemannet uten annen aktivitet.

Bydelens egne tjenester har i for liten grad benyttet informasjonspunktet til å informere om sine aktiviteter, tjenester og prosesser til å kunne få til en god evaluering av egnetheten. Imidlertid har medvirkningsprosessen knyttet til Jesperud vist at informasjonspunktet er en god medvirkningsarena. Både betjent og ubetjent.

Informasjonspunktet får mange gode tilbakemeldinger fra senteret, tjenestene og befolkningen. Likevel må det må arbeides videre med utvikling av punktet både innholdsmessig og organisatorisk frem til evalueringen for å kunne gi et fullverdig bilde, og bidra til å «knekke koden» for å få til en enda større bruk av tilbudet. Ikke minst må det arbeides videre med å få til tekniske løsninger som reduserer bemanningsbehovet.

Det anbefales å arbeide videre med en noe mer redusert åpningstid, men en mer aktiv tilstedeværelse. Både bydelsutvalget, ledere i bydelens organisasjon og frivillige organisasjoner må bruke punktet aktivt for å høste erfaringer som gir et godt beslutningsgrunnlag etter gjennomført pilot.

I den vedlagte rapporten er en mer detaljert evaluering og anbefaling om videre utvikling.

### **Bydelsdirektørens forslag til vedtak**

*Bydelsutvalget tar saken til orientering, og slutter seg til de anbefalinger som fremkommer i vedlegget.*

**Vedlegg:** Midtveiseevaluering informasjonspunkt Stovner senter



## **Sak 26/14 Eventuelt**

Arkivsak: 201400012

Arkivkode: 026.9

Saksbehandler: Aas Turid

### **Saksgang**

Miljø-, plan- og samferdselskomitéen

### **Møtedato**

03.06.14

### **Saknr**

26/14

### **EVENTUELT**



## **Sak 27/14 Orienteringssaker**

Arkivsak: 201400011

Arkivkode: 026.9

Saksbehandler: Aas Turid

### **Saksgang**

Miljø-, plan- og samferdselskomitéen

### **Møtedato**

03.06.14

### **Saknr**

27/14

### **ORIENTERINGSSAKER**



Oslo kommune  
**Bydel Stovner**

Områdeløft Stovner sentrum

**Midtveisevaluering**

## **Midtveisevaluering Informasjonspunkt Stovner senter**



### **Bakgrunn for prosjektet**

Prosjektet med å starte opp et informasjonspunkt på Stovner senter ble igangsatt høsten 2013 og punktet åpnet i desember samme år. Informasjonspunktet er et sted der folk kan søke informasjon om hva som skjer i bydel Stovner. Informasjonen skal formidles gjennom nettbrett med statisk informasjon, en touch-skjerm og gjennom bemanning. På infopunktet informeres det om arrangementer, både i regi av bydelen og andre aktører, bydelens tjenester, utbygging og endringer i nærområdet, samt Groruddalssatsingens prosjekter. I tillegg skal informasjonspunktet kommunisere med befolkningen gjennom ulike sosiale medier.

I medvirkningsarbeidet knyttet til oppstarten av områdeløft Stovner sentrum ble det avdekket et informasjonsbehov fra Bydel Stovner til befolkningen og omvendt. Det ble pekt på ønske om å ha en tilstedeværelse på Stovner senter.

I en rapport gjort av FAFO på oppdrag fra Bydel Stovner og Områdeløftet i 2012 ble dette ytterligere bekreftet. FAFO oppsummerer i sin rapport at Stovner senter er Stovner sin "Storstue" og anbefaler Bydel Stovner å benytte dette til informasjonsvirksomhet. I den kvantitative studien utført av Rambøll bekreftes dette bildet, og det avdekkes at 94 % av områdeløftets beboere bruker senteret.

Med dette som bakgrunn ble det fastsatt i programplan for områdeløft Stovner sentrum at det skal utprøves et kommunikasjonspunkt på Stovner senter. Det ble foretatt en kartlegging av ulike tjenesters behov for et slikt punkt. Oppsummeringen av dette var at det ikke er grunnlag for å prøve ut et slikt tiltak i regi av bydelens ordinære drift. Etter diskusjon på ledermøtet i bydelen er det besluttet å forsøke med en dedikert person til å bemanne punktet i en periode på ett år. Dette skal gi kunnskap som kan danne grunnlag for å vurdere hvorvidt et slikt punkt skal være en del av den ordinære driften av Bydel Stovner.

### **Mål**

Bydel Stovner har i sin strategiske plan for 2010-2013 fastsatt tre innsatsområder for virksomheten. Innsatsområde to er: "Stolte Stovner" som gjennom konkrete tiltak skal stimulere og legge til rette for økt deltakelse slik at det skapes et bedre omdømme.

Dette prosjektet er et slikt konkret tiltak for å legge til rette for økt deltakelse, mer målrettet informasjon og dermed bidra til et bedre omdømme.

I dette prosjektet skal det stimuleres det til økt deltakelse gjennom informasjon og tilstedeværelse der folk er som i sin tur gir bedre omdømme. Hensikten med å opprette et slikt punkt er å bedre kommunikasjonen med, og medvirkningsmulighetene til befolkningen på Stovner gjennom å opprette en mer direkte og mindre formell kommunikasjonskanal. Gjennom prosjektet ønsker man å komme i kontakt med det brede lag av befolkningen på Stovner som ikke nødvendigvis har mye kontakt med bydelen ellers. Det er også et viktig poeng at infopunktet er åpent etter ordinær arbeidstid, noe som forhåpentligvis vil være med på å senke terskelen for kontakt med bydelen.

### **Pro 1.1 Effektmål**

- Flere opplever god kommunikasjon med Bydel Stovner og vet mer om hva som skjer på Stovner.
- Flere er engasjerte og påvirker sitt nærmiljø
- Flere opplever at Stovner sentrum har attraktive møteplasser og tilbud for befolkningen

- Kommunikasjonen mellom befolkning og bydel samt kommunikasjonen innad i bydelen er bedret og vi har bedret informasjonsarbeidet etter å ha fått mer informasjon om befolkningens behov og ønsker.


## **1.2 Resultatmål**

- Innen 31.12.2014 er det prøvd ut ulike driftsmodeller for et informasjonspunkt på Stovner senter.
- Erfaringene med et informasjonspunkt og anbefalinger om videre arbeid er oppsummert i en rapport som er overlevert styringsgruppa innen 01.12.2014.
- Innen prosjektet er avsluttet har man fått erfaringer med samarbeid med frivillige lag og organisasjoner, og mer kunnskap om informasjonsbehovet blant befolkningen på Stovner.
- Innen prosjektet er avsluttet har vi fått oversikt over informasjonsflyt og informasjonsbehov innad i bydelen og prøvd ut ulike grader av involvering og samarbeidsjekter

### **Fakta om informasjonspunktet**

Informasjonspunktet er designet Aida A/S, oppført i desember 2013 og består av tre nettbrett, en touchskjerm, et kampanjeområde, og en kontorplass. Nettbrettene har informasjon fra bydelens nettsider og annen relevant offentlig informasjon, samt ulike spørreundersøkelser om Bydel Stovner. Touchskjermen viser en presentasjon av ulike aktiviteter og informasjon, med fokus på det som skjer i nær fremtid. Infopunktets kontorplass er ment å fungere som et sted hvor man kan jobbe med «vanlige» oppgaver og samtidig være tilgjengelig for publikum.

**Figur 1 - Arbeidstegning - tidlig fase**



Informasjonspunktet er betjent tirsdag, onsdag og torsdag fra kl. 12.00-18.00.

### **Organisering**

Det er i all hovedsak prosjektleder som har bemannet infopunktet, med assistanse fra andre i områdeløft-

teamet som har vært vikarer ved behov. Prosjektet har en styringsgruppe bestående av avdelingssjef Signe Høeg og programleder Andreas M. Behring. I tillegg har prosjektet en referansegruppe bestående av leder for Stovner senter Jo Espen Eriksen, leder for Stovner frivilligsentral Elisabeth Simonsen, og leder for oppvekstavdelingen, Stine Fritz Hals. Prosjektlederen for Bedre bomiljø avholdt en større medvirkning på infopunktet i februar 2014 og hadde dermed ansvar for organiseringen av punktet i den perioden.

### Befolkningens bruk av informasjonspunktet

For å kunne se hvordan informasjonspunktet blir brukt er det viktig å måle bruk og interesse blant folk. Det har vi gjort på ulike måter siden oppstarten, og vi får dermed et godt bilde av hvordan infopunktet fungerer. Fordi informasjonspunktet har mange ulike bruksområder og kanaler har vi valgt å systematisere dette i to ulike hovedkategorier med underpunkter i evalueringssystemet. På denne måten vil vi lettere kunne få en kvalifisert oppfatning om suksessen til de ulike elementene, hvilke deler som har fungert, og hvordan man kan jobbe i fremtiden. Denne grupperingen er slik:

**Figur 2 - Gruppering av bruksområder og kommunikasjonskanaler**



### Antall besøkende

Ser vi på total bruk av infopunktet, både teknologisk og menneskelig kommunikasjon fremkommer det at vi i perioden fra 01.12.2013-20.04.2014 har vært i kontakt med nesten 6500 persone. Den største delen av bruk kommer fra nettbrettene som er tilgjengelig så lenge senteret har åpent, og teller nærmere 50 personer per dag. I nedenstående tabell er bruken av informasjonspunktet oppsummert.

**Figur 3 - Oversiktstabell over bruk av infopunktet**

Type besøk	Tilgjengelighet	Antall dager	Total bruk	Bruk pr. dag
Henvendelser på betjente dager	Tirsdag onsdag og torsdag fra 12-18	54	378	7
Kampanjer i regi av andre	10 kampanjer	21	825	40

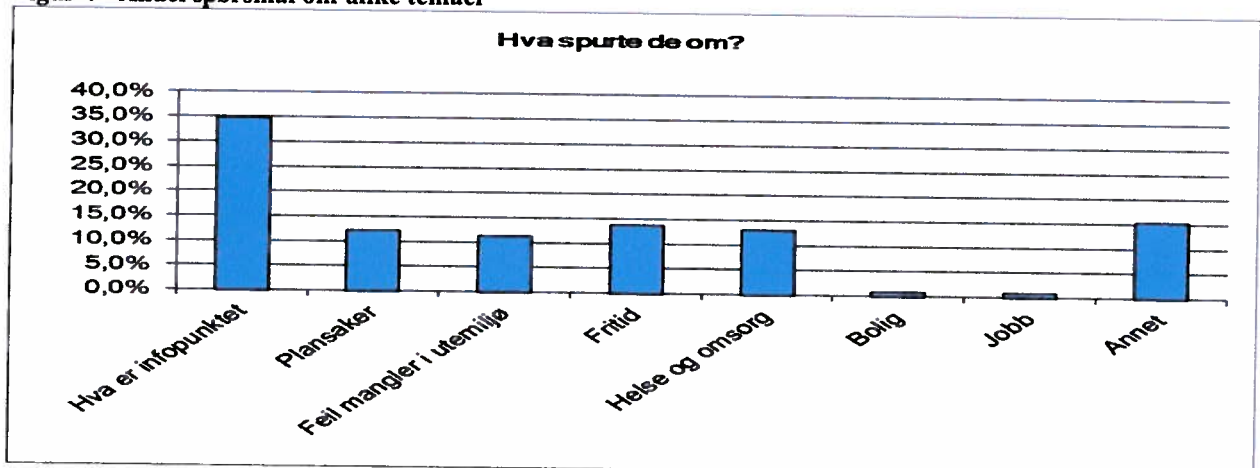
Egne kampanjer	1 kampanje	3	56	19
Medvirkning Jesperud	1 medvirkningsprosess	3	218	73
Nettbrett	I senterets åpningstid	104	5000	48
<b>Total bruk</b>		<b>104</b>	<b>6477</b>	<b>62</b>

### Tilgjengelig for spørsmål

Mellom 10.desember og 30.april var det 378 personer som har oppsøkt infopunktet og spurt om noe. Det er omtrent 7 personer per dag. Dette er på dager hvor det ikke skjer annet på infopunktet. Det er i all hovedsak voksne som henvender seg til infopunktet i den betjente åpningstiden. 85 % av de som oppsøker infopunktet med et spørsmål er over 30 år, og den største delen er i alderen mellom 40 og 60 år. De spør først og fremst om ting og tilbud som omhandler voksne.

Det er nærmest lik kjønnsfordeling på brukere. De fleste som oppsøker infopunktet får hjelp der og da. Noen av henvendelsene krever at noe sjekkes opp. Det medfører som regel en lett undersøkelse ved å ringe noen i administrasjonen eller tjenesteapparatet for deretter å ringe spørteren tilbake. Totalt er det er kun 17 personer som har fått den type oppfølging. Dette er med på å gjøre tidsbruken relativt effektiv og de fleste som er innom punktet for å spørre om noe bruker mindre enn 5 minutter på å få hjelp.

**Figur 4 - Andel spørsmål om ulike temaer**



Det er foretatt en grovregistering av emnene vi har fått spørsmål om for å bedre kunne evaluere informasjonsbehovet. Denne registreringen viser at henvendelsene dreier seg om alt fra plansaker og klager på utemiljø, spørsmål om fritidsaktiviteter, til konkrete spørsmål relatert til sykehusopphold og hjemmetjeneste. Noen har ikke konkrete spørsmål men er nysgjerrige på infopunktet og lurer på hva vi gjør der. Som det fremgår av grafen over er det mange henvendelser på feil og mangler i utemiljø og plansaker som har med utbygging å gjøre. Fritidsaktiviteter er også populært. Ved oppstart av informasjonspunktet var det en bekymring for at punktet kunne bli en «klagemur». Dette har ikke inntruffet, og så godt som alle henvendelser er positive i sin form.

### Medvirkning

Det er gjennomført én medvirkningsprosess på infopunktet fra vi åpnet og frem til 30. april. Den omhandlet opprustning av Jersperudjordet og informasjonspunktet var dedikert til denne oppgaven i tre dager, og spørsmålene og informasjonen var tilgjengelig i ytterligere tre dager. Målet med medvirkningen var å få innspill til hvordan Jesperudjordet kan bli et aktivitetsområde for flere. Vi hadde laget en spørreundersøkelse på de tre nettbrettene og hadde en stor flip-over som folk kunne skrive sine innspill på direkte. I tillegg var det mange interessante samtaler med befolkningen. Som det fremkommer av tabellen med oversikt over besøk var det 218 personer som svarte på spørreundersøkelsen og kom med innspill. En rapport er utarbeidet i forbindelse med medvirkningen. Rapporten kan leses på følgende nettside: <http://www.bydelstovner.oslo.kommune.no/groruddalssatsingen/article276610-28317.html>

### Kampanjer/stands

Det har vært 10 kampanjer/stands på infopunktet. To i regi av bydelen og 8 i regi av andre. Noen av kampanjene har krevd mye planlegging, organisering og bemanning fra vår side mens andre har vært helt selvgående. Noen har forsøkt å snakke med så mange som mulig, mens andre har forsøkt å komme i kontakt med en spesifikk gruppe.

Personene som har stått på stand rapporterer å ha snakket med opptil 120 personer i løpet av en arbeidsdag per person.

I nedenstående tabell er de ulike kampanjene/standsene oppsummert.

**Figur 5 - Oversikt over stand/kampanjer**

Hvem	Antall kampanjer	Bemanning
Brann og redningsetaten	1	6
Renovasjonsetaten	3	9
Vestli IL	1	2
Frivilligsentralen	3	14
Barnehageenheten	1	2
Høybråten sangforening	1	2
Områdeløft	1	2

### Bruk av nettbrett

**Figur 6 - Skjerm bilde av "startskjermen" på nettbrettene**

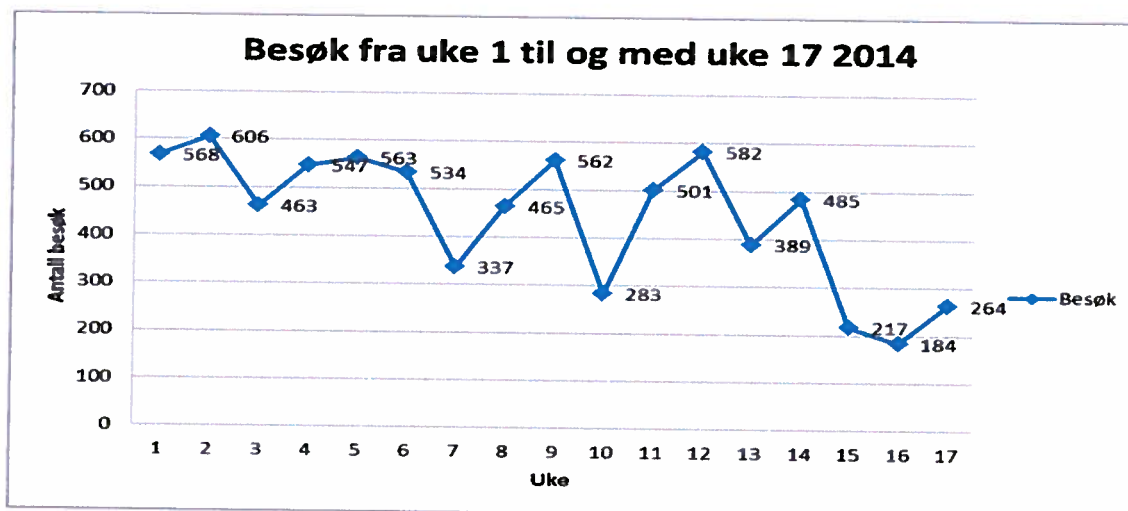


Nettbrettene er satt opp med en egen dedikert side, og er låst til kun å vise de sidene vi tillater. I bildet til høyre kan en se «startskjermen».

For å måle bruken av nettbrettene har vi benyttet Google analytics. Dette måleinstrumentet har en svakhet ved at den kun måler treff og visninger på «egenproduserte» sider. I denne løsningen vil det si at den måler sider laget utelukkende for informasjonspunktet. Bydelens ordinære nettsider, andre etater og virksomheter er utenfor. Dermed

telles kun «startpunkt» for enkelte funksjoner. Mye av informasjonen tilgjengelig på nettbrettene ligger på andre sider enn de egenproduserte. Dermed vil registreringen ikke gi et komplett bilde og en må dedusere seg frem til riktig antall.

Siden vi startet opp 10. desember har vi hatt nærmere 10.000 visninger av egenproduserte sider. De som har valgt å klikke direkte på kategoriene «Groruddalssatsingen», «Bydel Stovner», «meld fra om feil og mangler», samt «si din mening» er ikke talt med fordi de sender brukerne direkte til en nettside utenfor vår løsning. Til gjengjeld vil klikk på hver av de tre gjenværende kategoriene telles, og klikker man videre på undersider vil disse også telles. Gitt vår kjennskap til bruken av nettbrettene. Tidsintervaller mellom klikk og andre tekniske parametre er vi rimelig sikre på at et anslag på om lag 5000 personer gir et riktig bilde av antall brukere. Det vil si over 48 personer om dagen. Google Analytics kan fortelle oss noe om når i uka og på døgnet nettbrettene blir brukt, samt utvikling over tid. I tabellen under ser vi en ujevn bruk av nettbrettene og en svak nedgang fra uke 1 til uke 17.



Den ujevne bruken av nettbrettene skyldes ulik aktivitet de ulike dagene i uken. Søndagen er det ingen bruk ettersom senteret er stengt. Fredag og lørdag er de to dagene det klart er mest trafikk på nettbrettene. Torsdag er også en dag med gjennomgående høy bruk. Det at infopunktet er bemannet synes ikke å ha noen særlig innvirkning på bruken. Det kan derimot virke som om kampanjer kan ha en negativ virkning på bruk av nettbrettene. Det ser ut som om færre går bortom for å bruke nettbrettene hvis det er mye annet som skjer på infopunktet.



Som det fremgår av grafen over er det en nedgang i bruken av nettbrettene og uke 16 er den uken som har minst aktivitet. Grunnen til den lave aktiviteten denne uken er at det er påske og det ser ut som om bruken vil stige en del igjen. Allikevel er det en nedgang siden oppstarten. Vi tror nedgangen først og fremst skyldes at nyhetens interesse har lagt seg i tillegg til at en del ungdom tidligere brukte en del tid på å se om det gikk an å gå på internett, noe som genererte noe trafikk, primært den første uken.

### Interaktiv infoskjerm

Infoskjermen fungerer som en oppslagstavle der det informeres om hva som skjer. Skjermen er interaktiv, men denne funksjonen er ikke aktivert. I tillegg til arrangementer og aktiviteter legges det også ut mer statisk informasjon. Eksempler på dette er at Bydel Stovner har fått en egen Facebookside og resultatene fra medvirkningsprosessen på Jesprud. Samtlige av arrangementene og konsertene på Rommen Scene og Nedre Fossum gård er det reklamert for på skjermen.

### Innspill og erfaringer fra andre

Samtlige beboere og ansatte vi har vært i kontakt med er positive til en tilstedeværelse på Stovner senter. Senterledelsen forteller at de jevnlig får den samme tilbakemeldingen uoppfordret fra senterets kunder.

I forbindelse med denne evalueringen er det gjennomført en uformell spørrerunde på Stovner senter for å høre synspunkter om informasjonspunktet. Her kom det frem at flere hadde sett punktet og lurt på hva det var uten å ta kontakt eller prøve det. Folk syntes det var et fint tiltak, men var ikke sikre på om det var noe de trengte eller savnet informasjon om akkurat nå.

### Tilgjengelighet i sosiale medier

I tillegg til å drifte og utvikle infopunktet er vi også til stede i sosiale medier. Dette gir oss flere kanaler å informere igjennom og er svært viktig for å nå ut til så mange som mulig. Facebook oppdateres hver dag, og hadde over 700 likes pr 30. april. Vi har et mål om å nå 1000 likes innen juli. Delingstjenesten for bilder *Instagram* brukes jevnlig. Det legges ut et bilde minimum en dag i uken, prosjektleder er inne daglig og liker bilder som har med Stovner å gjøre. 39 personer følger vår bruker, Stovnersentrum, noe som er en økning fra 17 personer i mars.

### **Erfaringer**

Vi har gjort oss ulike erfaringer i perioden infopunktet har vært åpent. Her har vi oppsummert de vi mener er de viktigste. Totalt sett har vi fra desember til april 2014 vært i kontakt med nesten 6500 personer. Dette er et svært høyt tall og en verdifull måte å komme i kontakt med folk på. Infopunktet er en god arena for å komme i kontakt med brukere på en ikke-sakrelatert måte.

### Teknologisk kommunikasjon

- Nettbrett

Nettbrettene er det tiltaket som gir interaksjon med flest beboere. Vi ser imidlertid en avtakende bruk av nettbrettene, antakeligvis fordi nyhetens interesse er borte. Det er grunn til å anta at bruken også er væravhengig. Ved kampanjer kan en spore en også nedgang i nettbrettaktivitet. Nettbrettene fungerer best når de står alene uten bemanning. Gjennom bruk av nettbrettene har flere fått opplæring i hvordan en kan melde

fra om søppel, mørke gatelys, hull i asfalten og andre slike temaer. Dette kan ha bidratt til en økning i bruken av denne tjenesten utenfor informasjonspunktet.

- Skjerminfo

Touch-skjermen er for lyssvak og har ikke den «WOW-effekten» vi hadde håpet. Imidlertid settes det stor pris på å ha en skjerm som viser aktuell informasjon. I tillegg er den interaktiv, noe som gjør at den har potensiale utover informasjonstavlefunksjonen selv om vi ikke har fått høstet erfaringene fra det foreløpig.

### **Menneskelig kommunikasjon**

Det å være i samtale med noen er viktig og vår erfaring er at kampanjer og medvirkning fungerer veldig godt. Det at det er flere som står og snakker med folk vekker oppmerksomhet og øker sjansen for at man vil stoppe opp og på den måten kan vi komme i kontakt med flere. Det å ha fokus på et tema på ulike informasjonsplattformer over tid øker interessen.

- Å være tilgjengelig for spørsmål

Beboerne på Stovner uttrykker entusiasme over Bydelens tilstedeværelse på Stovner senter. De nevner at de synes at man er lett tilgjengelig og at det er fint at man kan komme i kontakt på ettermiddag/kveld. Allikevel kan det synes som at det å sitte inne i på kontorplassen i «boksen» er en «lite inviterende» aktivitet som gjør at de som er usikre på hva infopunktet er ikke stopper opp for å spørre. Det kom fram under spørreundersøkelsen at mange har gått forbi uten å stoppe. Et spørsmål man må stille seg er om aktiviteten er for lite inviterende, eller om det er for vanskelig å forstå hva infopunktet er.

- Kampanjer og medvirkning

Målrettet informasjon og aktivitet (kampanjer og lignende) fungerer godt i forhold til kampanjens målsetting; folk setter pris på å få direkte informasjon gjennom samtale og uttrykker at de får vite ting de ikke visste eller får sagt i fra om ting de er opptatt av. Videre har vi i perioden videreutviklet samarbeid med flere frivillige organisasjoner som har satt pris på å få muligheten til å bruke informasjonspunktet. Det er viktig at så mange som mulig bruker informasjonspunktet slik at vi får synliggjort aktivitetene og organisasjonene i bydelen. Også de ansatte i bydelen har satt pris på å kunne samarbeide med infopunktet når de har informasjon og arrangementer de vil informere om. Andre etater har vært til stede og fått et innpass til Stovners befolkning på et sentralt sted.

Etter de positive erfaringene med medvirkningen i forbindelse med oppgraderingen av Jesperudjordet er det tydelig at informasjonspunktet egner seg svært godt til medvirkning, og her er det et potensiale som ikke er utnyttet til det fulle enda.

Bydelens egne tjenester har brukt infopunktet for lite noe som gjør at vi ikke får testet ut infopunktets muligheter til å være en naturlig del av den enkelte tjenestes informasjonsarbeid. Det er også et potensiale for å prøve ut medvirkning knyttet til planer og tjenesteutvikling på punktet. Her mangler det konkrete erfaringer.

### **Fokus fremover**

Til tross for positive erfaringer og positive tilbakemeldinger fra samtlige av dem vi har vært i kontakt med, kan det virke som om vi ikke helt har «knekt koden» for hva folk på Stovner ønsker. Folk er positive og synes at tiltaket er bra men er ikke helt sikre på hva de kan bruke infopunktet til. Derfor er det viktig å jobbe mer med direkte kommunikasjon fremover, slik at publikum umiddelbart forstår hva man kan gjøre på infopunktet. Mange kommer og spør hva infopunktet er og mange går forbi uten å forstå hva punktet kan brukes til og om det er relevant for dem.

Plansaker og feil og mangler i utemiljøet og fritidsaktiviteter er noe folk er opptatt av. Selv om vi informerer mye om denne typen temaer på Facebook og nettsider har vi et potensiale for å informere bedre om dette også på infopunktet. Når man stadig har personer innom som lurer på hva som skjer med et byggeprosjekt er dette noe vi må ta tak i og det er viktig å ha fokus på medvirkning fremover. Videre trenger vi mer erfaringer med bruk av andre tjenester på infopunktet. Det er mange ting vi trenger å få prøvd ut og muligheter som ikke er utnyttet når det gjelder tjenestenes bruk av infopunktet. Derfor ønsker vi fremover å bemanne punktet med noen fra bydelens tjenester eller politisk ledelse hver torsdag slik at befolkningen kan få informasjon og stille spørsmål direkte til den det gjelder. Listen over hvem som er på infopunktet når skal offentliggjøres i forkant på nettsider og på Facebook slik at folk kan forberede spørsmål. Dette er vedtatt av ledermøtet 8. mai. Et annet tiltak som det var enighet om å prøve ut er å ha påmelding til bydelens sommeraktiviteter, Aktiv ferie og fritid, på infopunktet.

Videreutvikling av det teknologiske knyttet til informasjonspunktet kan bidra til en enda bedre selvbetjening og synlighet. God integrasjon av bydelens egne nettsider, facebook, instagram og andre selvoppdaterende funksjoner er et viktig stikkord for videre arbeid.

### **Anbefalinger**

Det er naturlig å bruke siste halvdel av pilotperioden til å prøve ut nye tiltak og forsterket innsats på følgende områder.

#### **Fysiske justeringer:**

- Teknologisk utvikling av touch-skjerm og nettbrett som øker attraktiviteten
- Anskaffelse av et bord som kan stå ute og som kan brukes av den som bemanner innimellom slik at man lettere kommer i kontakt med folk.
- Sette opp en stor plakat om hva infopunktet er over nettbrettene for å kommunisere tydeligere hva man kan gjøre på infopunktet.
- Oppsett av en mer lyssterk skjerm i tillegg til den eksisterende

#### **Organisatoriske endringer**

- Fysiske utemiljø, plansaker m.m. må få en større plass. Mulighet for medvirkning på saker som skal til BU
- prøve ut påmelding til ferieaktivitetene i Stovner bydel. Dette vil først bli aktuelt til høsten.
- Redusere «åpningstiden», men øke aktiviteten når punktet er bemannet
- Øke tilstedeværelsen av andre (både fra egne tjenester og frivillige)

### **Videre evaluering**

Innen 1.desember skal rapport med anbefalinger være skrevet. Det skal tas en beslutning om videre drift innen 31.12.2014.



Oslo kommune

**Bydel Stovner**

Miljø-, plan- og samferdselskomiteen

## **Protokoll 4/14**

---

**Møte:** Miljø-, plan- og samferdselskomiteen  
**Møtested:** Bydelssalen, Karl Fossumsvei 30  
**Møtetid:** Tirsdag 06. mai 2014 kl. 18.00  
**Sekretariat:** Administrasjonen

---

**Møteleder:** Per Opsahl

**Tilstede:** Bjørn Hallme (A), Sumathi Wijeyaraj (A),  
Atgeirr Flø Rasmussen (SV), Frithjof  
Funder (V), Olav Mellum (F)

**Forfall:** Britt Lindhart (A)

**Som vara møtte:** Karl P. Olsen (A)

**I tillegg møtte:** Reidunn Myster Beier, administrasjonen  
Johan Torper, administrasjonen til sak  
20/14.  
MPA og OKK hadde felles gjennomgang  
av sak 18/14 og 20/14.

**Møtesekretær:** Reidunn Myster Beier,

Åpen halvtime

Godkjenning av innkalling

Godkjenning av sakskart

### **Saker behandlet under møte**

Sak 15 /14 Protokoll fra mps møte 08.04.14

Sak 16 /14 Varsel om gjenopptatt planarbeid for Ringnesveien 50 (Romsås Gård)

Sak 17 /14 Kunngjøring om offentlig ettersyn fra 14.4 - 2.6.2014. Forslag til detaljregulering  
- Høybråtenveien 52

Sak 18 /14 Utkast til kommuneplan Oslo mot 2030 - Smart, trygg og grønn. Offentlig  
ettersyn

Sak 19 /14 Forslag til endringer av markagrensen - offentlig ettersyn

Sak 20 /14 Folkehelseplan 2014-2018 Bydel Stovner

Sak 21 /14 Eventuelt

Sak 22 /14 Orienteringssaker



## **Sak 15 /14 Protokoll fra MPS møte 08.04.14**

### **Vedtak**

*Protokoll fra møtet i MPS 08.04.14 godkjennes*

## **Sak 16 /14 Varsel om gjenopptatt planarbeid for Ringnesveien 50 (Romsås Gård)**

### **Vedtak (enstemmig)**

*Miljø- plan- og samferdselskomiteen anbefaler at Stovner bydelsutvalg fatter følgende vedtak:*

*Stovner bydelsutvalgs arbeidsutvalg har følgende kommentarer til «Varsel om gjenopptatt planarbeid og justert planavgrensning for Ringnesveien 50 (Romsås Gård):*

- 1. Varslet planområdet ligger inne i Kommuneplan for Oslo 2030, jfr Temakart T 4, bestemmelse § 7.6 Naturmiljø. Plankart 1 viser at området skal byutvikles, helt eller delvis, noe som kan innebære motstridende interesser for deler av arealet. Begge kart skal bli juridisk bindende (kartsnitt vedlegges).*
- 2. Stovner bydelsutvalgs arbeidsutvalg har gjennomgått begrunnelse for endring i avgrensning av planområdet, jfr Rambølls notat nr 4 (vedlagt). Området foreslås båndlagt for regulering etter plan- og bygningsloven, men utbredelse av arealet må avklares i forhold kommuneplanen.*
- 3. Arbeidsutvalget viser til pågående arbeid «Planprogram for Nedre Rommen», som forventes lagt ut til offentlig ettersyn sommeren 2014 (pbe-sak 2010006924), og gjør oppmerksom på at de to planområdene er overlappende.*
- 4. Stovner bydelsutvalgs arbeidsutvalg har merket seg at notatet påpeker at området generelt preges av søppel og hageavfall, noe bydelen også bemerket i sin uttalelse av 26.7.2008. Båndlegging av arealet må ikke føre til ytterligere forsøpling gjennom mangel på tilsyn og forvaltning, men innebære plan for forvaltning og drift.*
- 5. Bydel Stovner gjør for ordens skyld oppmerksom på at Statens vegvesen fortsatt ikke har tatt endelig stilling til om Fossumdiagonalen skal etableres, samt at Yara har virksomhet som krever sikkerhetssone i området.*

## **Sak 17 /14 Kunngjøring om offentlig ettersyn fra 14.4 - 2.6.2014. Forslag til detaljregulering - Høybråtenveien 52**

### **Vedtak (enstemmig)**

*Miljø- plan- og samferdselskomiteen anbefaler at Stovner bydelsutvalg fatter følgende vedtak:*

*Stovner bydelsutvalg har mottatt «Høybråtenveien 52, Stovner. Planforslag til offentlig ettersyn – Detaljregulering» til uttalelse.*

*Stovner bydelsutvalg finner at planforslaget er i tråd med føringene i S 4220, småhusplanen, og at en ny detaljreguleringsplan som bygger på Småhusplanens krav, kan gi planområdet en best mulig tilpasset utnyttelse samt gode uteoppholdsareal. Det forutsettes at BYA 24 % overholdes.*

*Videre bemerker bydelsutvalget:*

*Planforslaget innebærer to avkjørsler i stedet for en, noe som hindrer gjennomgangstrafikk på tomten og fordeler trafikk til lokalt veinett. Bydelsutvalget ber om at siktforhold og krav til avstand til naboer overholdes, og av hensyn til barns sikkerhet/skolevei opprettholder bydelsutvalget tidligere innspill om opparbeidelse av fortau i Fredheimveien.*

*Bydelsutvalget finner å kunne godta avsatt utforming av utomhusareal, men finner at dersom det velges en to-faseutbygging, må fellesområdet ferdigstilles som del av første byggetrinn for slik å sikre barn og beboere fellesareal med kvalitet til lek og opphold.*

*Bydelsutvalget bemerker at krav til støy og evt radon må sikres med tilstrekkelig avbøtende tiltak.*

*Det vises for øvrig til saksfremlegget i sin helhet, hvor reguleringsbestemmelsene bestemmelsene gjennomgås.*

## **Sak 18 /14 Utkast til kommuneplan Oslo mot 2030 - Smart, trygg og grønn. Offentlig ettersyn**

### **Bydelsdirektørens forslag til vedtak**

*Stovner bydelsutvalg legger i sin uttalelse vekt på tema som spesielt avgår bydelen og har følgende bemerkninger til utkast til «Kommuneplan Oslo mot 2030 – Smart, trygg og grønn»:*

*Smart:*

- *Plankart 1, Hovedkartet, angir juridisk bindende arealformål – bydelsutvalget har ingen bemerkninger utover området for Alnabruterminalen; som bør planlegges flyttet på sikt da dette er en plan for langsiktig utvikling (jfr arealbruksstrategi 2030 og 2050).*
- *Stovner er tilfreds med at områder på Stovner og Rommen er kommet inn i kommuneplanen som prioriterte, stasjonsnære byutviklings- og transformasjonsområder i ytre by, i perioden fram mot 2030 (tabell 3.3). Befolkningsvekst utløser behov for teknisk og sosial infrastruktur,*
- *Bydelsutvalget konstaterer at plankartet har hovedformål «bebyggelse og anlegg» og at det skal benyttes rekkefølgekrav for sikring av teknisk infrastruktur, blågrønn struktur, offentlige rom, energiforsyning, leke- og idrettsareal mv.*
- *Bydelsutvalget merker seg at det er krav om felles planlegging, områderegulering av Stovner sentrum og Nedre Rommen, noe bydelsutvalget anser som en fordel ut fra helhetsperspektivet.*
- *Bydelsutvalget finner at folkehelse ikke er gitt tilstrekkelig fokus i kommuneplanen. Hvis byvekst skal signalisere attraktivitet, er det «smart» å signalisere helseaspektet i byutvikling for å skape gode levekår.*

#### Trygg:

- *Bydelsutvalget vil bemerke til Plankart 2, Sikrings- og faresoner og Temakart T 6, Storulykke, at full transformasjon og byutvikling på Nedre Rommen innebærer at kommunen må ta stilling til Yaras virksomhet og plassering i videre planer.*
- *Bydelsutvalget vil videre bemerke at Statnetts og Hafslunds luftspenn må fjernes eller legges i bakken sammen med annen teknisk infrastruktur i byutviklingsområdet Nedre Rommen.*
- *Bydelsutvalget har merket seg at et mindre areal ved Garver Ytteborgs vei er markert som kvikkleireområde og at dette må hensyntas ved utvikling av arealet.*
- *Trygghet til tjenester med kvalitet, kan bli utfordrende kommunen/bydelene også budsjettmessig, og den kommende delbydelen Rommen vil utløse behov for nye kommunale og private tjenester til 10 000 – 15 000 mennesker, eller tilsvarende en vanlig norsk kommune.*

#### Grønn:

- *Temakart T 1, Støy, har markert stilleområder som primært ligger i Alna Miljøpark i Stovner bydel. Ingen bemerkninger.*
- *Temakart T2/T3, Luftforurensning er foreslått retningsgivende, og bydelsutvalget oppfatter at dette har sammenheng med avvikssoner markert i T 1. Bydelsutvalget vil bemerke at tilfredsstillende luftkvalitet er vesentlig sett i et folkehelseperspektiv.,*
- *Bydelsutvalget finner at forslag til avvikssone, slik den er utformet, er i strid med planens fokus på folkehelsesatsing og anbefaler generelt at byutvikling skal skje i tråd med statlig gjeldende regelverk/grenseverdier for støy- og luftforurensning. Bydelsutvalget finner likevel å kunne anbefale at avvikssoner kan opprettes på definerte utviklingsknutepunkt.*
- *Bydelsutvalget behandler «Forslag til endring i av Markagrensen» som egen sak. I kommuneplanen innføres «aktivitetssone» i Marka, som markerer mulighet for etablering av tiltak innen idrett og friluftsliv mot byggesonen. Bydelsutvalget anbefaler forslaget.*
- *Temakart T 4, Naturmiljø, viser at Tokerudtjern, Tokerudbekken og Tangerud er områder med spesielle kvaliteter etter naturmangfoldsloven og plan- og bygningsloven. Bydelsutvalget har ingen bemerkninger til de avmerkede områdene.*
- *Temakart T 5, Kulturminnevern – ingen bemerkninger.*
- *Temakart T 7 Blågrønnstruktur i byggesonen anbefales med merknad om at det er ønskelig med krysningspunkt v/Ragnhild Schibbyes vei framfor Bånkall, jfr innspill ved høring av Grønnplanen. Bydelsutvalget er tilfreds med at «Grøntplan for Oslo» nå inngår i kommuneplanen.*
- *T 7 markerer videre behov for parkanlegg i småhusområdene, og bydelsutvalget anser dette vanskelig da byutvikling i disse områdene innebærer hagefortetting og nedbygging av private grønne områder.*
- *Bydelsutvalget vil bemerke at all byutvikling må innebære forsterket kollektivsatsing. Spesielt må det satses på skinnegående trafikk, og det må vurderes om Gjøvikbanen kan flyttes fra sin trase i Nordmarka til befolkningstette områder i Groruddalen.*

*Det vises for øvrig til saksfremlegget i sin helhet.*

Representanten Bjørn Hallme (A) fremmet forslag om at følgende ble tatt inn i forslag til vedtak:



*A) Sikring tilstrekkelig vann- og avløp, B) at det sikres areal for fremtidig sykehusutbygging (Aker sykehus), C) at det planlegges en tverrgående T-baneforbindelse mellom Stovner og Ellingsrud.*

Representanten Fritjof Funder (V) fremmet forslag om at bekkeåpning måtte sikres innen blågrønn struktur.

Komiteen debatterte nye forslag og fant at gjenåpning av vassdrag er forankret i Kommunedelplan for Alna Miljøpark (§ 7) vedtatt 6.3.2013, og at tidligere inngår i kommuneplanens bestemmelser og retningslinjer (§ 13.3) og således er i varetatt.

Komiteen ba om administrasjonen utdype vedtaket slik at forslag vedrørende vann- og avløp, avsetting av areal til sykehusutbygging og tverrgående T-bane forbindelse, ble en del av endelig vedtak.

### **Vedtak (enstemmig)**

*Miljø- plan- og samferdselskomiteen anbefaler at Stovner bydelsutvalg fatter følgende vedtak (ny tekst i fet skrift):*

*Stovner bydelsutvalg legger i sin uttalelse vekt på tema som spesielt avgår bydelen og har følgende bemerkninger til utkast til «Kommuneplan Oslo mot 2030 – Smart, trygg og grønn»:*

*Smart:*

- *Plankart 1, Hovedkartet, angir juridisk bindende arealformål – bydelsutvalget har ingen bemerkninger utover området for Alnabruterminalen; som bør planlegges flyttet på sikt da dette er en plan for langsiktig utvikling (jfr arealbruksstrategi 2030 og 2050).*
- *Stovner er tilfreds med at områder på Stovner og Rommen er kommet inn i kommuneplanen som prioriterte, stasjonsnære byutviklings- og transformasjonsområder i ytre by, i perioden fram mot 2030 (tabell 3.3). Befolkningsvekst utløser behov for teknisk og sosial infrastruktur, **herunder også sikring av areal til sykehusformål ved tidligere Aker sykehus.***
- *Bydelsutvalget konstaterer at plankartet har hovedformål «bebyggelse og anlegg» og at det skal benyttes rekkefølgekrav for sikring av teknisk infrastruktur - **herunder vann- og avløp**, blågrønn struktur, offentlige rom, energiforsyning, leke- og idrettsareal mv.*
- *Bydelsutvalget merker seg at det er krav om felles planlegging, områderegulering av Stovner sentrum og Nedre Rommen, noe bydelsutvalget anser som en fordel ut fra helhetsperspektivet.*
- *Bydelsutvalget finner at folkehelse ikke er gitt tilstrekkelig fokus i kommuneplanen. Hvis byvekst skal signalisere attraktivitet, er det «smart» å signalisere helseaspektet i byutvikling for å skape gode levekår.*

*Trygg:*

- *Bydelsutvalget vil bemerke til Plankart 2, Sikrings- og faresoner og Temakart T 6, Storulykke, at full transformasjon og byutvikling på Nedre Rommen innebærer at kommunen må ta stilling til Yaras virksomhet og plassering i videre planer.*
- *Bydelsutvalget vil videre bemerke at Statnetts og Hafslunds luftspenn må fjernes eller legges i bakken sammen med annen teknisk infrastruktur i byutviklingsområdet Nedre Rommen.*
- *Bydelsutvalget har merket seg at et mindre areal ved Garver Ytteborgs vei er markert som kvikkleireområde og at dette må hensyntas ved utvikling av arealet.*

- *Trygghet til tjenester med kvalitet, kan bli utfordrende kommunen/bydelene også budsjettmessig, og den kommende delbydelen Rommen vil utløse behov for nye kommunale og private tjenester til 10 000 – 15 000 mennesker, eller tilsvarende en vanlig norsk kommune.*

*Grønn:*

- *Temakart T 1, Støy, har markert stilleområder som primært ligger i Alna Miljøpark i Stovner bydel. Ingen bemerkninger.*
- *Temakart T2/T3, Luftforurensning er foreslått retningsgivende, og bydelsutvalget oppfatter at dette har sammenheng med avvikssoner markert i T 1. Bydelsutvalget vil bemerke at tilfredsstillende luftkvalitet er vesentlig sett i et folkehelseperspektiv.,*
- *Bydelsutvalget finner at forslag til avvikssone, slik den er utformet, er i strid med planens fokus på folkehelsesatsing og anbefaler generelt at byutvikling skal skje i tråd med statlig gjeldende regelverk/grenseverdier for støy- og luftforurensning. Bydelsutvalget finner likevel å kunne anbefale at avvikssoner kan opprettes på definerte utviklingsknutepunkt.*
- *Bydelsutvalget behandler «Forslag til endring i av Markagrensen» som egen sak. I kommuneplanen innføres «aktivitetssone» i Marka, som markerer mulighet for etablering av tiltak innen idrett og friluftsliv mot byggesonen. Bydelsutvalget anbefaler forslaget.*
- *Temakart T 4, Naturmiljø, viser at Tokerudtjern, Tokerudbekken og Tangerud er områder med spesielle kvaliteter etter naturmangfoldsloven og plan- og bygningsloven. Bydelsutvalget har ingen bemerkninger til de avmerkede områdene.*
- *Temakart T 5, Kulturminnevern – ingen bemerkninger.*
- *Temakart T 7 Blågrønnstruktur i byggesonen anbefales med merknad om at det er ønskelig med krysningspunkt v/Ragnhild Schibbyes vei framfor Bånkall, jfr innspill ved høring av Grønnplanen. Bydelsutvalget er tilfreds med at «Grøntplan for Oslo» nå inngår i kommuneplanen.*
- *T 7 markerer videre behov for parkanlegg i småhusområdene, og bydelsutvalget anser dette vanskelig da byutvikling i disse områdene innebærer hagefortetting og nedbygging av private grønne områder.*
- *Bydelsutvalget vil bemerke at all byutvikling må innebære forsterket kollektivsatsing. Spesielt må det satses på skinnegående trafikk, og det må vurderes om Gjøvikbanen kan flyttes fra sin trase i Nordmarka til befolkningstette områder i Groruddalen. **I tillegg ber Stovner bydelsutvalg om T-bane på tvers via sammenkobling mellom T-bane 5 og 2, mellom Stovner og Ellingsrud.***

*Det vises for øvrig til saksfremlegget i sin helhet.*

## **Sak 19 /14 Forslag til endringer av markagrensen - offentlig ettersyn**

### **Bydelsdirektørens forslag til vedtak**

*Stovner bydelsutvalg har mottatt «Forslag til justeringer og endringer av marka grensen» til høring.*

*Bydelsutvalget har følgende bemerkninger:*

1. Stovner bydelsutvalg tiltrer foreslått endring i lokalitet 15 Tangerud, dvs markagrensen skal følge Markaplanen og ikke kommunegrensen, slik at et areal på 5,4 daa innlemmes i marka.
2. Bydelsutvalget er positive til utvidelse av markagrensen ved Bånkall, slik at 123 daa fra byggesonen innlemmes i marka.
3. Stovner bydelsutvalg er positive til at område i Ravnkollen endres fra marka til byggesone, da dette vil kunne bidra positivt til utviklingen i delbydel Romsås i Grorud bydel.
4. Til pkt punkt 2 og 3, vil Stovner bydelsutvalg presisere at uttalelse fra Grorud bydelsutvalg skal tillegges sterkest vekt, da lokalitetene ligger i denne bydelen.

*Det vises for øvrig til saksfremlegget i sin helhet.*

Representanten Fritjof Funder fremmet forslag om å fjerne punkt tre (3) i forslag til vedtak, og det ble votert over dette forslaget.

Forslaget falt. 2 stemmer (1 V, 1 SV) var for forslaget, 5 stemte mot forslaget (3 A, 1 H, 1 F).

Det ble deretter votert over bydelsdirektørens forslag til vedtak i sin helhet, som ble vedtatt med 6 stemmer (3 A, 1, H, 1 SV, 1 F). 1 stemte mot forslaget (1 V)

#### **Vedtak (6 stemmer for, 1 stemme mot).**

*Stovner bydelsutvalg har mottatt «Forslag til justeringer og endringer av marka grensen» til høring.*

*Bydelsutvalget har følgende bemerkninger:*

5. *Stovner bydelsutvalg tiltrer foreslått endring i lokalitet 15 Tangerud, dvs markagrensen skal følge Markaplanen og ikke kommunegrensen, slik at et areal på 5,4 daa innlemmes i marka.*
6. *Bydelsutvalget er positive til utvidelse av markagrensen ved Bånkall, slik at 123 daa fra byggesonen innlemmes i marka.*
7. *Stovner bydelsutvalg er positive til at område i Ravnkollen endres fra marka til byggesone, da dette vil kunne bidra positivt til utviklingen i delbydel Romsås i Grorud bydel.*
8. *Til pkt punkt 2 og 3, vil Stovner bydelsutvalg presisere at uttalelse fra Grorud bydelsutvalg skal tillegges sterkest vekt, da lokalitetene ligger i denne bydelen.*

*Det vises for øvrig til saksfremlegget i sin helhet.*

## **Sak 20 /14 Folkehelseplan 2014-2018 Bydel Stovner**

### **Vedtak (enstemmig)**

*Miljø- plan- og samferdselskomiteen anbefaler at Stovner bydelsutvalg fatter følgende vedtak:*

*Folkehelseplan 2014-2018 Bydel Stovner vedtas.*

## **Sak 21 /14 Eventuelt**

Representanten Bjørn Hallme (A) informerte om at Haavard Martinses vei 5, så ut til å bli deponi for ulike hensatte biler/lagervarer.

**Vedtak (enstemmig)**

*Administrasjonen vil følge opp med melding til rette myndigheter dersom eiendommen ikke er i korrekt bruk.*

**Sak 22 /14 Orienteringssaker**

Administrasjonen orienterte om Groruddalskonferansen «Oslo i vekst» som avholdes 12.5.2013 på Hotell 33, Økern. Konferansen er gratis.

Møtet ble hevet kl 2015.

**Miljø- plan- og samferdselskomiteen**

Bydel Stovner, 05.05.14

Per Opsahl  
leder

Reidunn Myster Beier  
sekretær